

Województwo: lubelskie
 Powiat: zamojski
 J.ewid: 062004_4 - Krasnobród - miasto
 Obręb: 062004_4.0001 - Miasto Krasnobród

Przedsiębiorstwo Usługowe
 GEO-INWEST-GRUNT S.C.
 ul. Przemysłowa 4, 22-400 Zamość
 Tel/fax - 84 62 711 49
 NIP 922-10-06-052

MAPA DO CELÓW PROJEKTOWYCH

działka nr 1227/5 ark. 19 położona w Krasnobrodzie
 przy ul. Sanatoryjnej
 SKALA: 1:500




Wykonana przez Przedsiębiorstwo Usługowe GEO - INWEST - GRUNT S.C. w Zamościu,
 ul. Przemysłowa 4, tel. (84)6271149, w oparciu o istniejącą mapę zasadniczą, w skali 1:500
 numer sekcji: 8.136.13.15.3.4 uzupełnioną pomiarem sytuacyjno-wysokościowym

Układ odniesienia współrzędnych: "2000"
 Układ odniesienia wysokości: Kronsztadt86
 Nr ks. rob. 354/2016
 KERG-0620.2843.2016
 Data opracowania: 17.01.2017r.

GEODETA
mgr inż. Lesław Rada
 17.01.2017
 Imię i nazwisko, nr uprawnień oraz data i podpis geodety uprawnionego

LEGENDA:

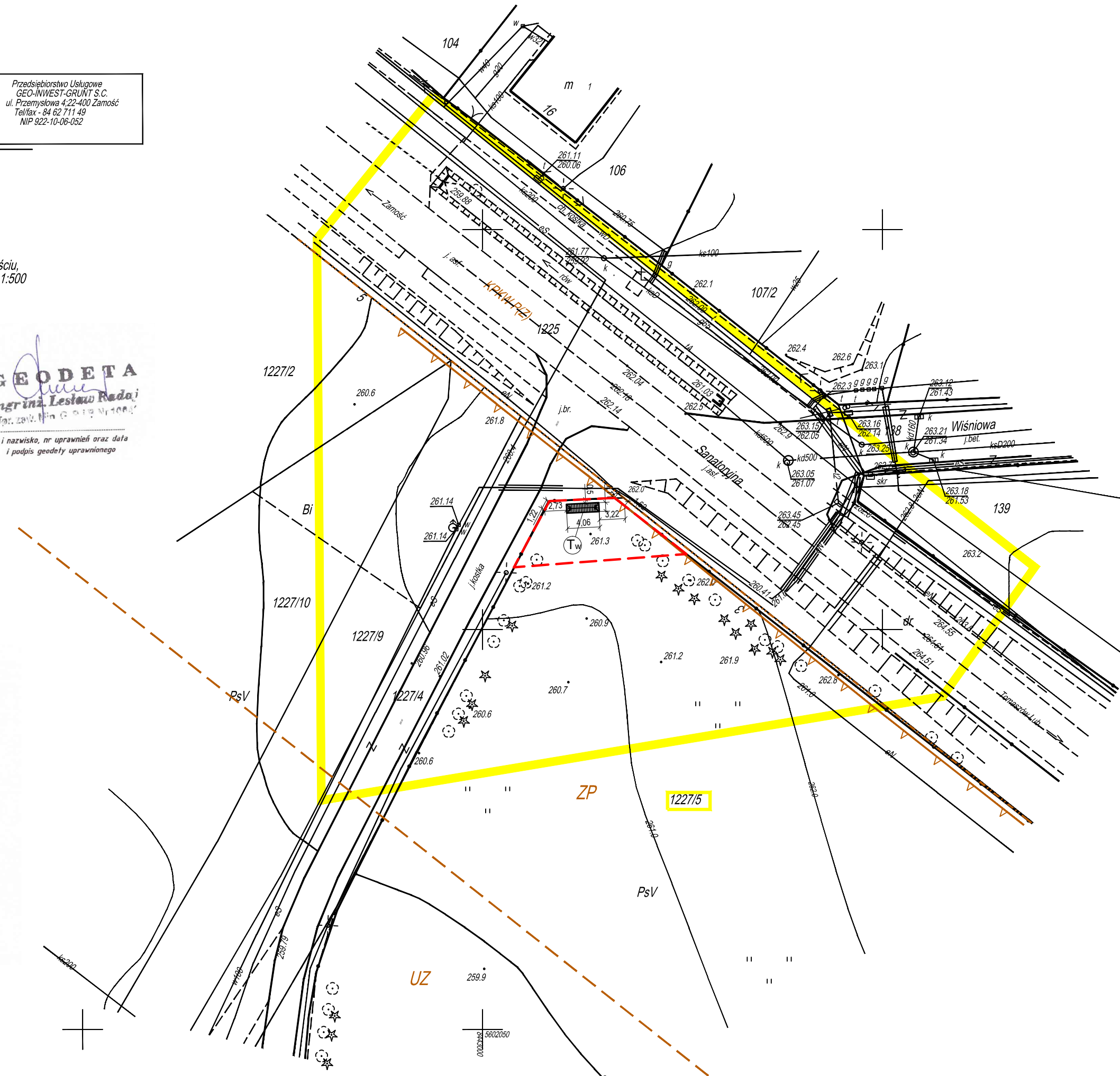
Oznaczenia z miejscowego planu zagospodarowania przestrzennego.

-  - nieprzekraczalna linia zabudowy dla obiektów budowlanych nie przeznaczonych na stały pobyt ludzi
-  - linia rozgraniczająca drogi
-  - linia rozgraniczająca tereny o różnym przeznaczeniu w MPZP
- ZP, UZ** - oznaczenia przeznaczenia terenu z MPZP



Uwaga!
 Niniejsza mapa została sporządzona bez sprawdzenia służebności przejazdu i przechodu.

Poświadczam, że niniejsza mapa jest wynikiem prac geodezyjnych i kartograficznych, których rezultaty zawiera operat techniczny wpisany do ewidencji materiałów państwowego zasobu geodezyjnego i kartograficznego	
Ogran. przedm. mocy poświadcz. wydz. geodezyjny i kartograficzny	STAROSTA ZAMOJSKI
Identyfikator ewidencyjny materiału zasobu operatu technicznego	P.0620.2017.228
Data wpisania operatu technicznego do ewidencji materiałów zasobu	10 LUT. 2017
Imię, nazwisko i podpis osoby reprezentującej organ	

Wzrost. STAROSTY
mgr inż. Marcin Krasnowski
 Krasnobród, 17.01.2017
 Dokumentacja Geodezyjna i Kartograficzna



LEGENDA

-  granica opracowania
-  tablica informacyjna w formie witacza



ul. Sanocka 9/14, 30-620 Kraków, oddział Zamość
 ul. Bohaterów Monte Cassino 4 /18, 22-400 Zamość
 NIP 679-273-83-67, REGON 120679579
 tel. +48 502-483-508, www.LandsArt.pl

Przedsięwzięcie:	Zachowanie i udostępnienie najatrakcyjniejszych elementów dziedzictwa naturalnego w Krasnobrodzie poprzez budowę: zagospodarowania terenu rekreacyjnego przy zbiorniku wodnym zalew z elementami małej architektury, zagospodarowania parku na terenie zespołu pałacowo-parkowego przy sanatorium rehabilitacyjnym w Krasnobrodzie z elementami małej architektury, tablicy informacyjnej w formie „witacza”, ścieżek spacerowych i chodników na terenie zespołu pałacowo-parkowego przy sanatorium rehabilitacyjnym w Krasnobrodzie, tarasu widokowego, bramy wejściowej na teren parku zespołu pałacowo-parkowego, drogowiskazów.		
Adres obiektu:	Dz. nr 1228, ark. 19, jednostka ew. 062004_4 Krasnobród, obręb 062004_4.0001 Miasto Krasnobród; Dz. nr 1232 i 1233, ark. 20, jednostka ew. 062004_4 Krasnobród, obręb 062004_4.0001 Miasto Krasnobród; Dz. nr 1227/5, ark. 19, jednostka ew. 062004_4 Krasnobród, obręb 062004_4.0001 Miasto Krasnobród		
Adres inwestora:	Gmina Krasnobród ul. 3 Maja 36 22-440 Krasnobród	Skala: 1:500	Data: marzec 2017
Etap opracowania:	PROJEKT WYKONAWCZY		
Tytuł rysunku:	Projekt zagospodarowania terenu		Nr rysunku: PZT2
Zespół projektowy			
Imię i nazwisko	Branża	Nr uprawnień	Podpis
mgr inż. arch. Jan Radzik	architektura	ANB-513/167/81	
mgr inż. arch. kraj. Gizegorz Kukula	architektura		
mgr inż. arch. kraj. Szymon Urbańczyk	architektura		
Sprawdzający			
mgr inż. arch. Konstanty Radzik	architektura	149/LBOKK/2016	