




Stwierdza się, że niniejsza mapa jest zgodna w swojej treści z oryginałem przekazanym zleceniodawcy jako dane w postaci cyfrowej i przyjęte do Powiatowego Ośrodka Dokumentacji Geodezyjnej i Kartograficznej w Zamościu w dniu 17.03.2017 pod numerem P.0620.2017.440

28.07.2017 r
data

pieczęćka i podpis


LEGENDA:

- Branża drogowa
-  PROJEKTOWANA NAWIERZCHNIA KOSTKA BRUKOWA "8" KRAWĘŻNIK DROGOWY
 -  PROJEKTOWANA NAWIERZCHNIA Z KRUSZYWA OBRZEŻA
 -  PUNKT POSTOJU DLA KAJAKARZY

-  GRANICA DZIAŁEK
-  WODOCIĄG
-  GAZOCIĄG
-  KABEL ENERGETYCZNY
-  KABEL TELEKOMUNIKACYJNY
-  KANAL SANITARNY
-  LINIA OGRÓDZEŃ
-  BALUSTRADA U-12 ISTNIEJĄCA
-  BALUSTRADA U-12 PROJEKTOWA

LEGENDA:

Branża hydrotechniczna

-  POMOSTY REKREACYJNE
- Pomost nr 1 - rekreacyjny-spacerowy
L=13,02m, b=2,36m, F=30,73m²
Pomost nr 2 - rekreacyjny - widokowy
L=8,20m, b=1,20m, F=9,84m²
Pomost nr 3 - do cumowania kajaków
L=4,00m, b=2,50m, F=10,00m²

Plan urządzeń wodnych
skala 1:1000