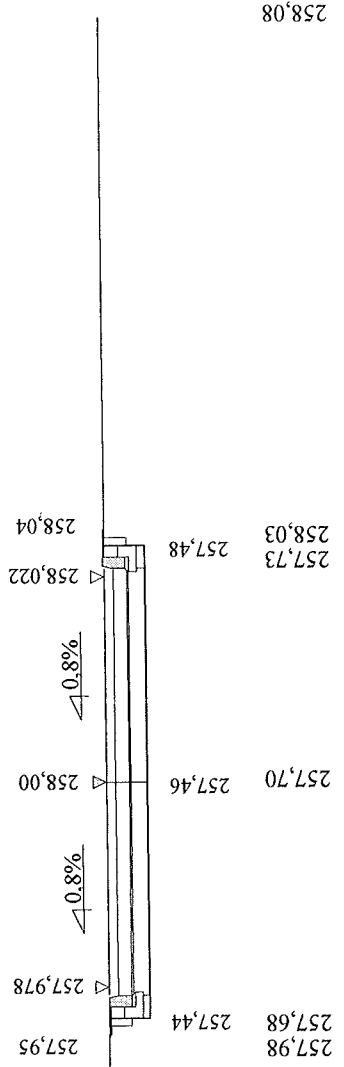
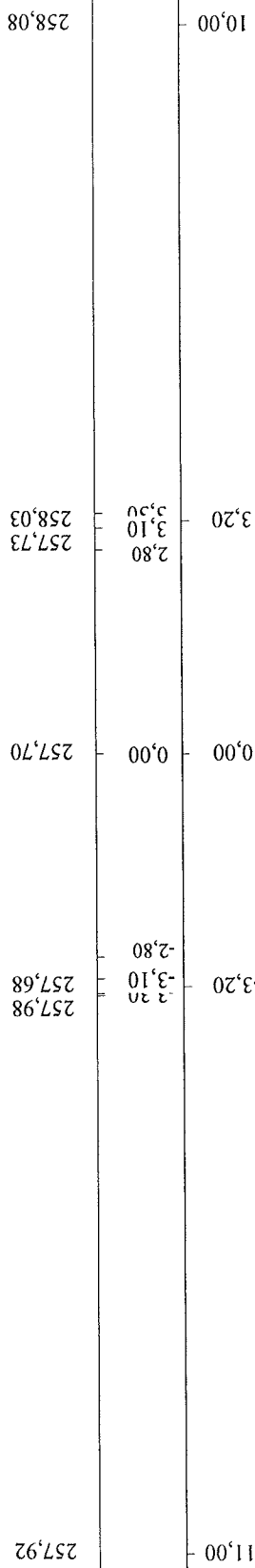


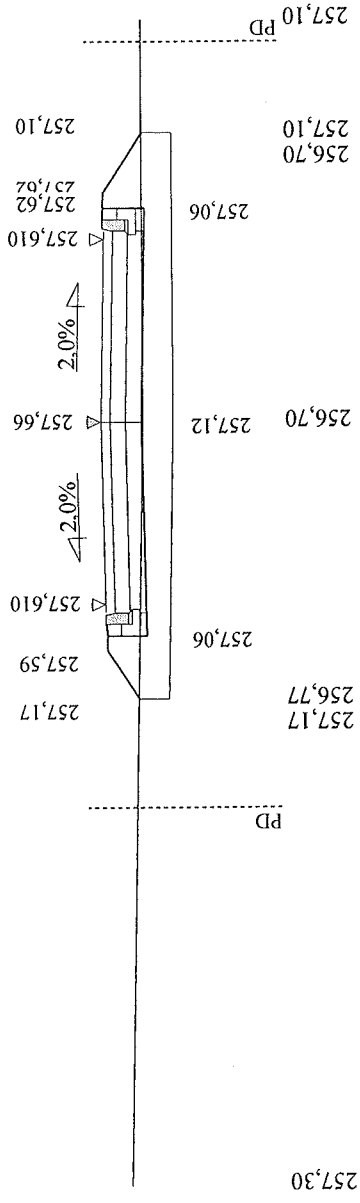
Skala 1:100:100 Lokalizacja: 0 + 003,10 Wykop 1,49 Nasyp 0,06



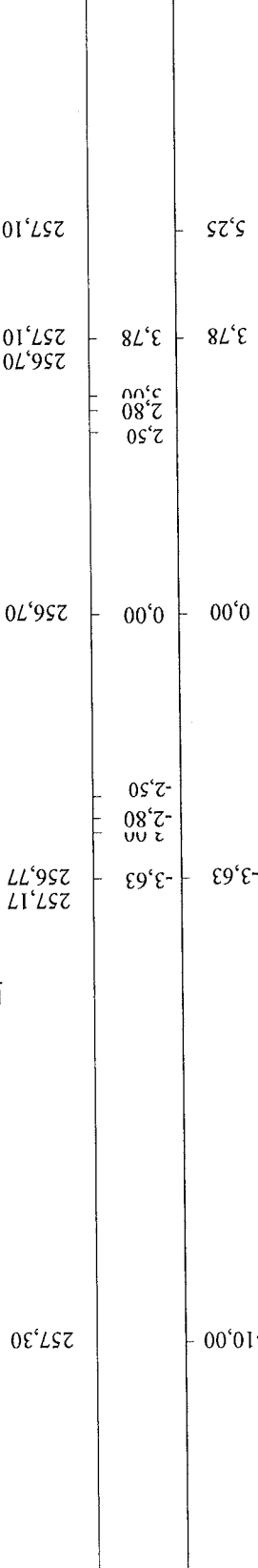
P.P. 254,70 m npm



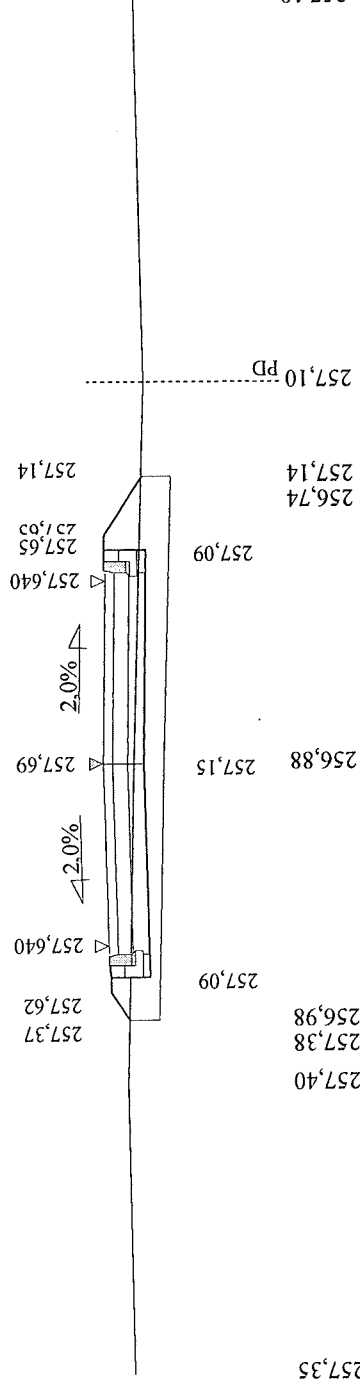
Skala 1:100:100 Lokalizacja: 0 + 037,20 Wykop 0,00 Nasyp 3,36



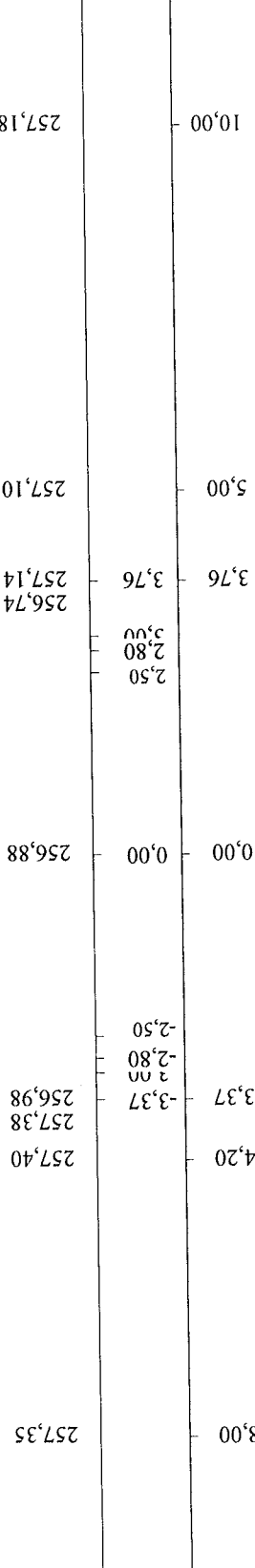
P.P. 254,00 m npm



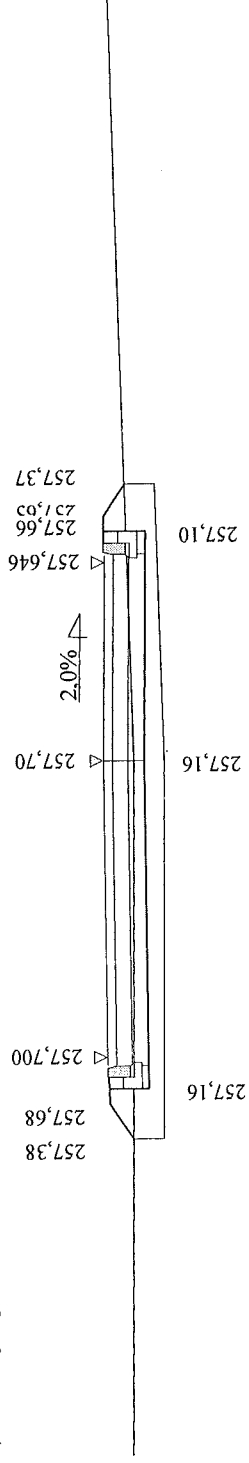
Skala 1:100:100 Lokalizacja: 0 + 054,00 Wykop 0,00 Nasyp 2,36



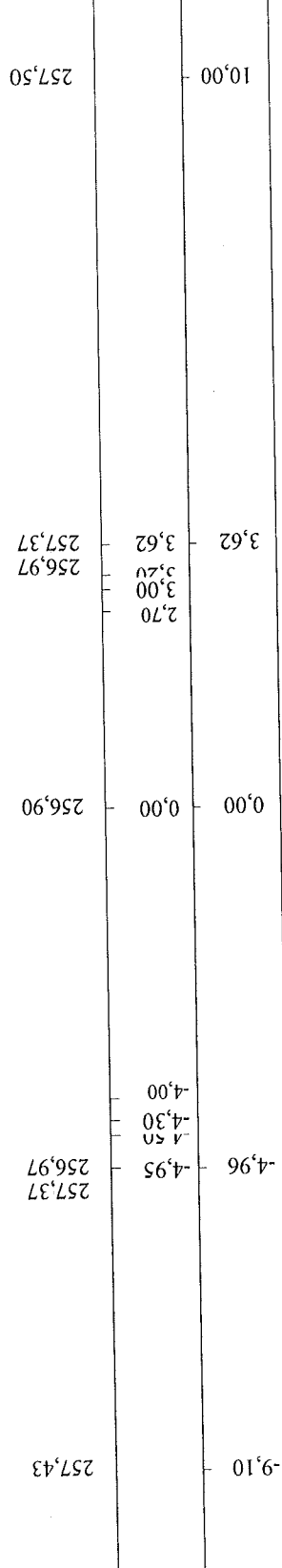
P.P. 254,00 m npm



Skala 1:100:100 Lokalizacja: 0 + 063,00 Wykop 0,00 Nasyp 2,35



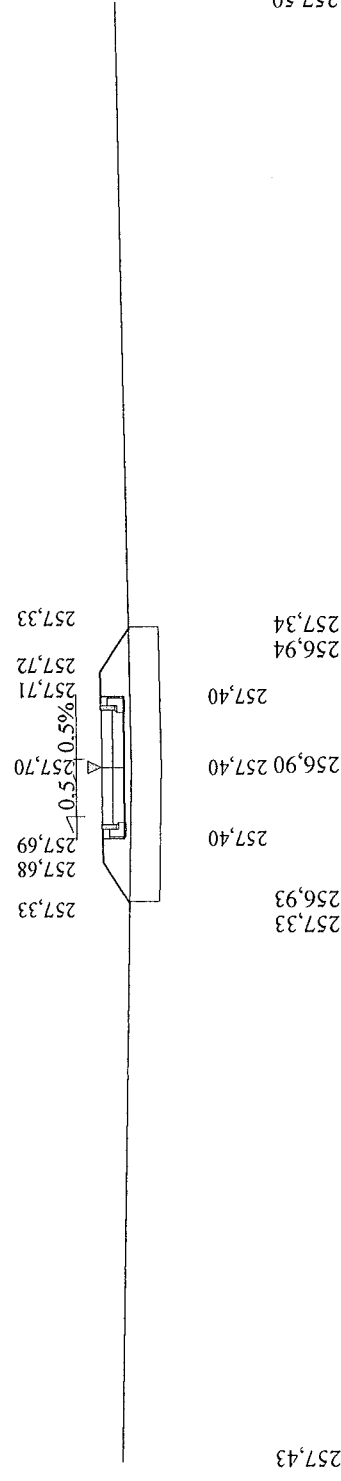
P.P. 254,20 m npm



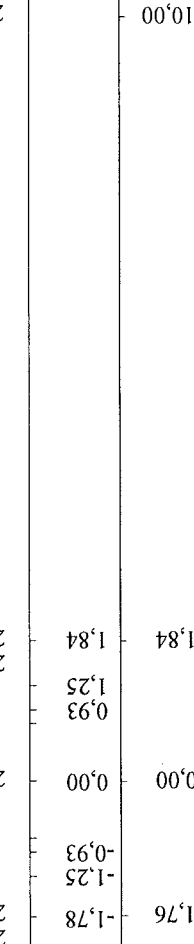
**KAWDROG**  
inż. Franciszek Kawalec  
ul. Przechodnia 15, 22-100 Zamość  
tel./fax 84 627 08 27, tel. kom. 604 084 0  
e-mail: f.kawalec@wp.pl  
NIP 922-114-78-35, Regon-95646781

mgr inż. **Franciszek Kawalec**  
upr. bud. do projektowania i kierowania  
robotami bez ograniczeń  
w specjalności drogowej  
Nr ewid. LUB/0014/PWOD/08  
**Rys. 5/11 stv. 1**

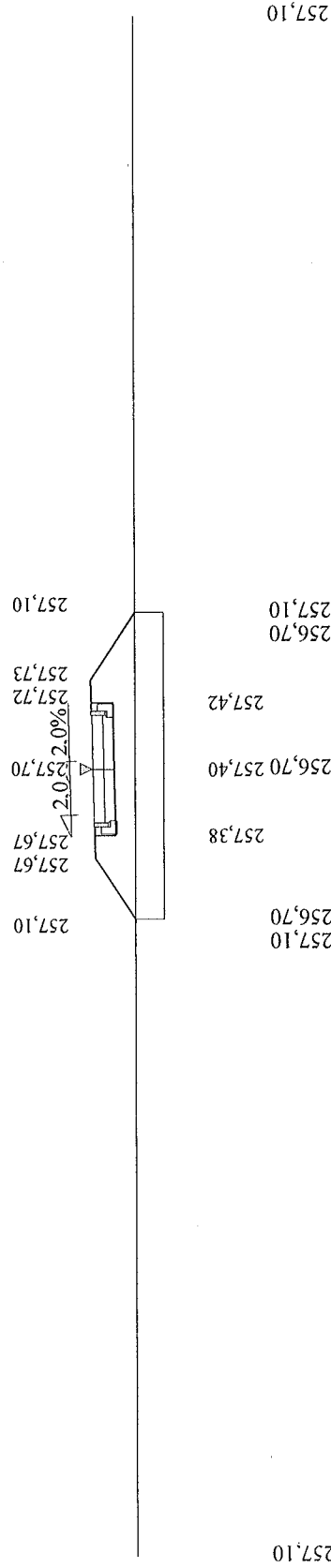
Skala 1:100:100 Lokalizacja: 0 + 063,01 Wykop 0,00 Nasyp 2,07



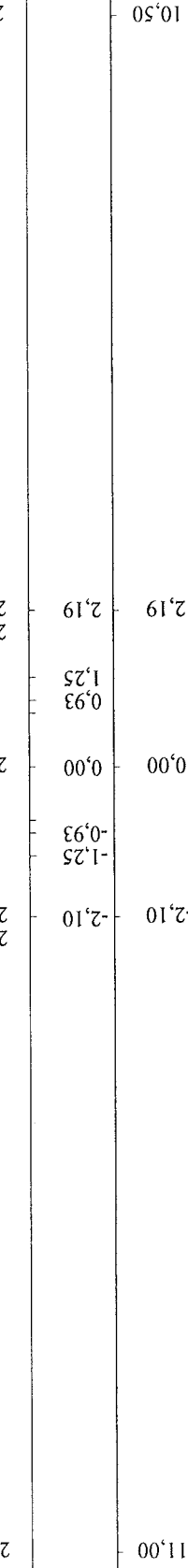
P.P. 254,20 m.npm



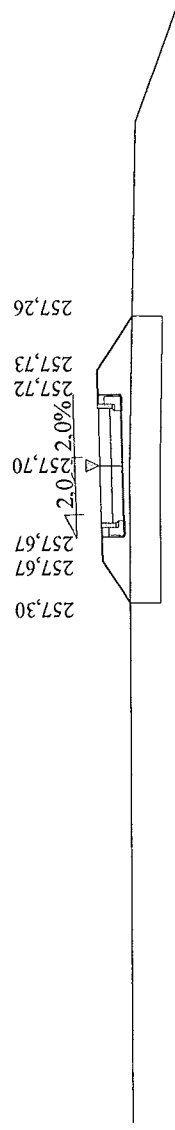
Skala 1:100:100 Lokalizacja: 0 + 091,00 Wykop 0,00 Nasyp 3,20



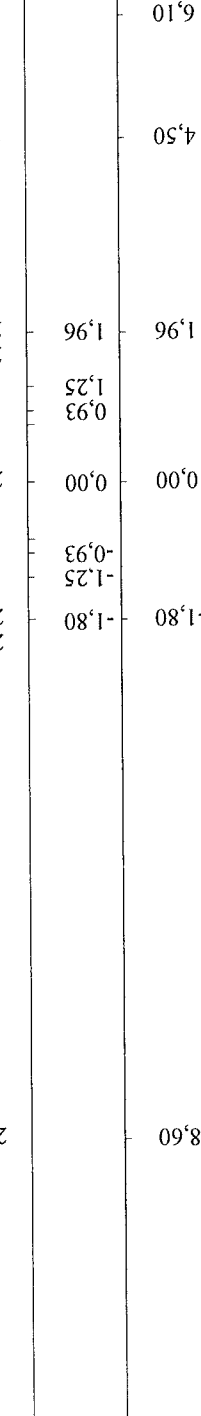
P.P. 254,00 m.npm



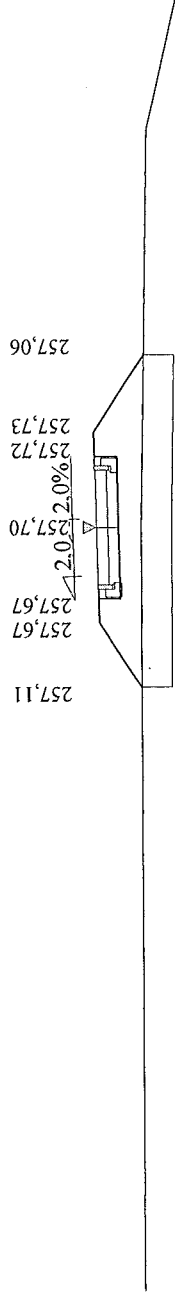
Skala 1:100:100 Lokalizacja: 0 + 115,00 Wykop 0,00 Nasyp 2,23



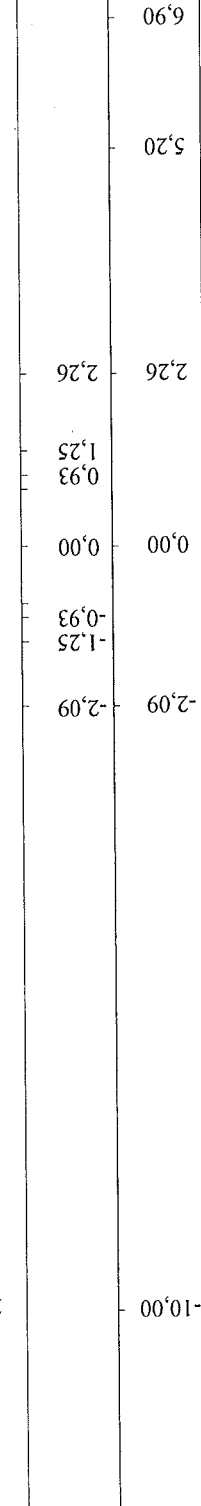
P.P. 253,90 m.npm



Skala 1:100:100 Lokalizacja: 0 + 125,00 Wykop 0,00 Nasyp 3,27



P.P. 253,90 m.npm

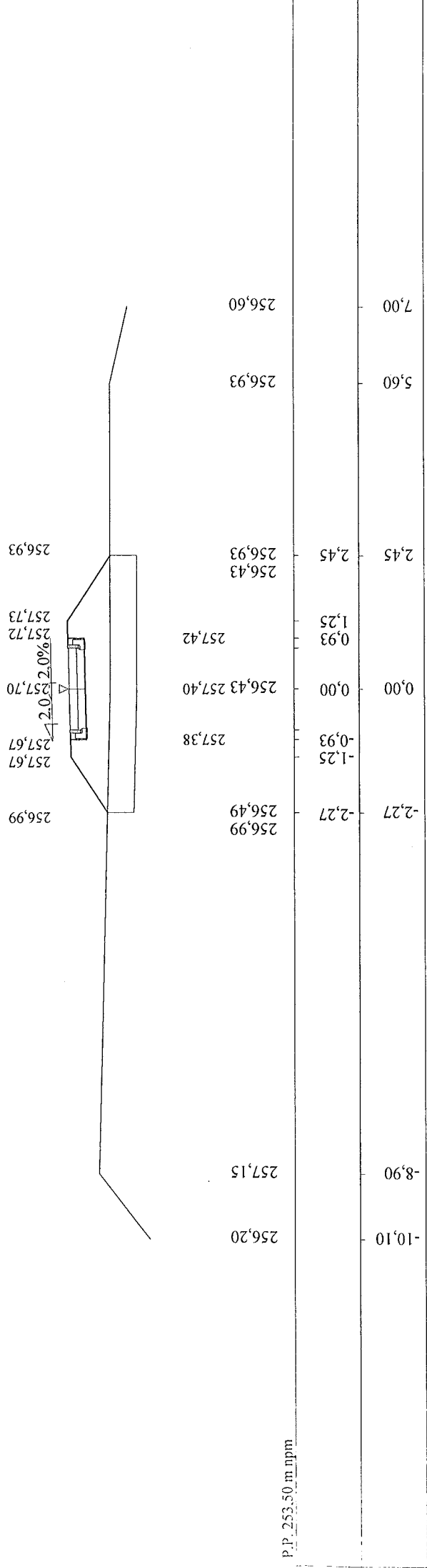


**KAWDROG**  
inż. Franciszek Kawalec  
ul. Przecłodnia 15, 22-100 Zamość  
tel./fax 84 627 08 27, tel. kom. 604 064 303  
e-mail: f.kawalec@wp.pl  
NIP 922-114-78-35, Regon-950467811

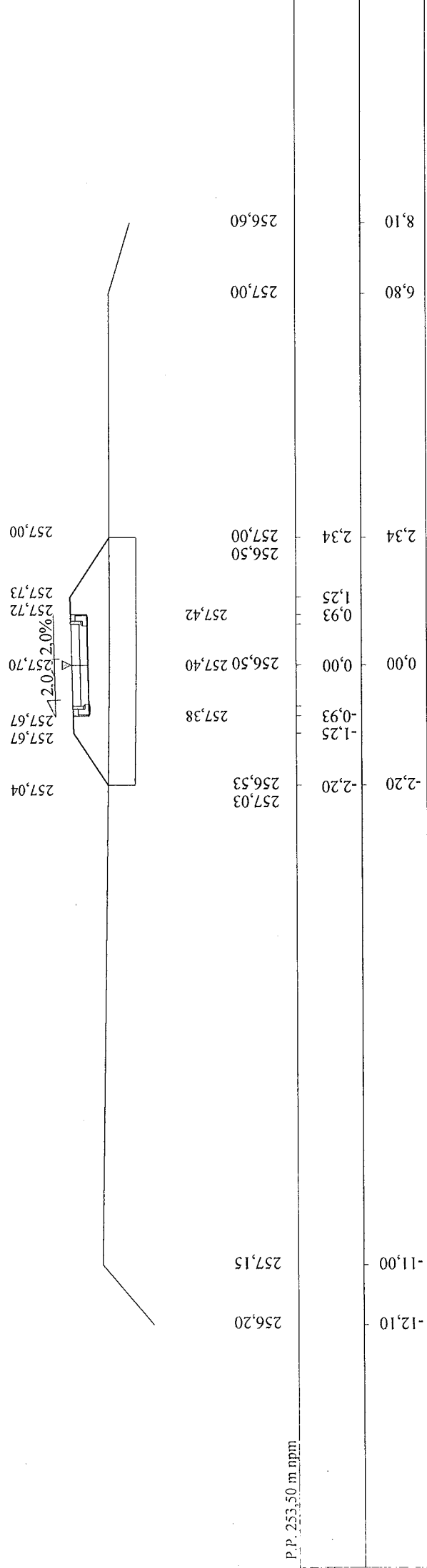
*Rys 5/I str. 2*

mgr inż. **PIONR KAWALEC**  
upr. bud. do projektowania i kierowania  
robotami bez ograniczeń  
w specjalności drogowej  
Nr ewid. LUB/0014/PW/OD/08

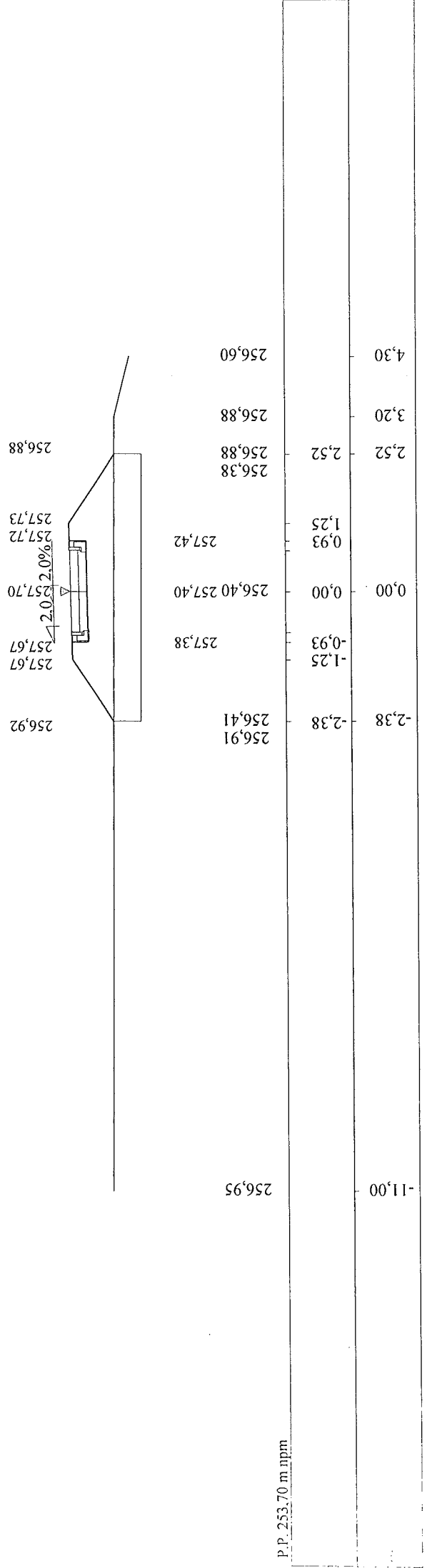
Skala 1:100:100 Lokalizacja: 0 + 150,00 Wykop 0,00 Nasyp 4,55



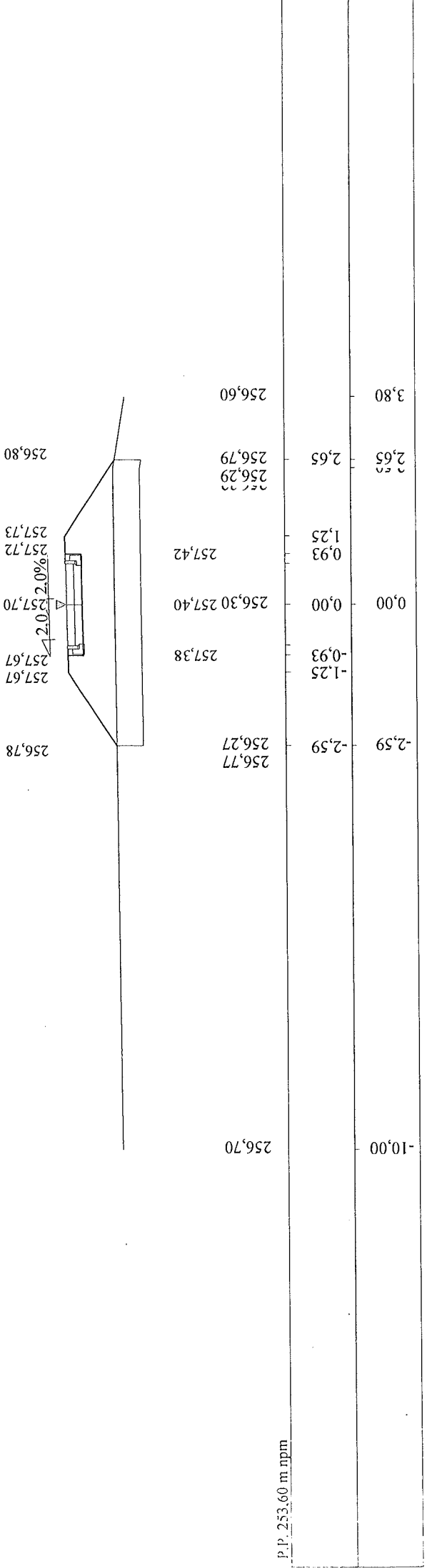
Skala 1:100:100 Lokalizacja: 0 + 159,00 Wykop 0,00 Nasyp 4,16



Skala 1:100:100 Lokalizacja: 0 + 175,00 Wykop 0,00 Nasyp 4,86



Skala 1:100:100 Lokalizacja: 0 + 200,00 Wykop 0,00 Nasyp 5,54

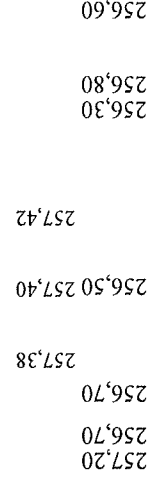
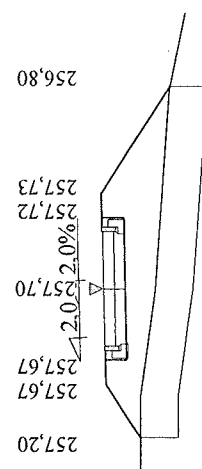


KAWDRÓG  
Inż. Franciszek Kawdróg  
ul. Przechodnia 15, 22-400 Zamość  
tel./fax 81 627 08 27, tel. kom. 604 064 800  
e-mail: f.kawdrog@wp.pl  
NIP 922-114-78-35, Regon-956467011

mgr inż. PIOTR KAWALEC  
upr. bud. do projektowania i kierowania  
robotami bez ograniczeń  
w specjalności drogowej  
Nr ewid. LUB/0014/PWOD/08

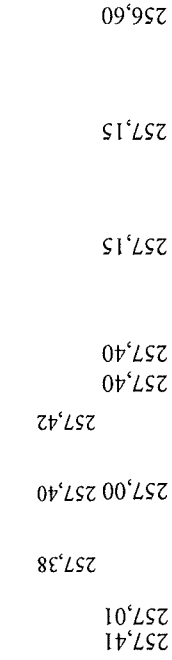
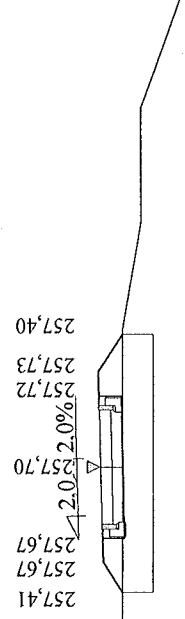
Rys. 5/L str. 3

Skala 1:100:100 Lokalizacja: 0 + 220,00 Wykop 0,00 Nasyp 4,17



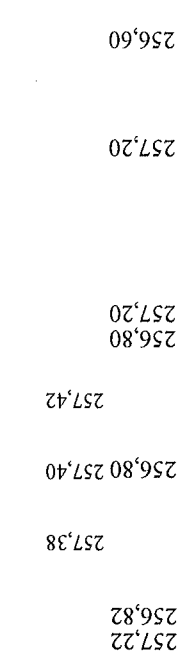
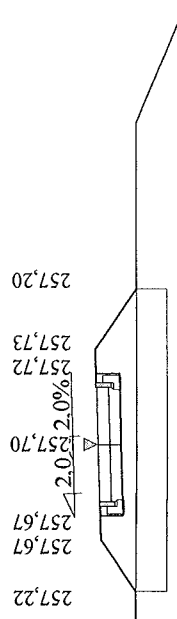
P.P. 253,60 m npm

Skala 1:100:100 Lokalizacja: 0 + 255,00 Wykop 0,00 Nasyp 1,67




P.P. 253,90 m npm

Skala 1:100:100 Lokalizacja: 0 + 275,00 Wykop 0,00 Nasyp 2,63



P.P. 253,90 m npm

Skala 1:100:100 Lokalizacja: 0 + 300,00 Wykop 0,00 Nasyp 3,18



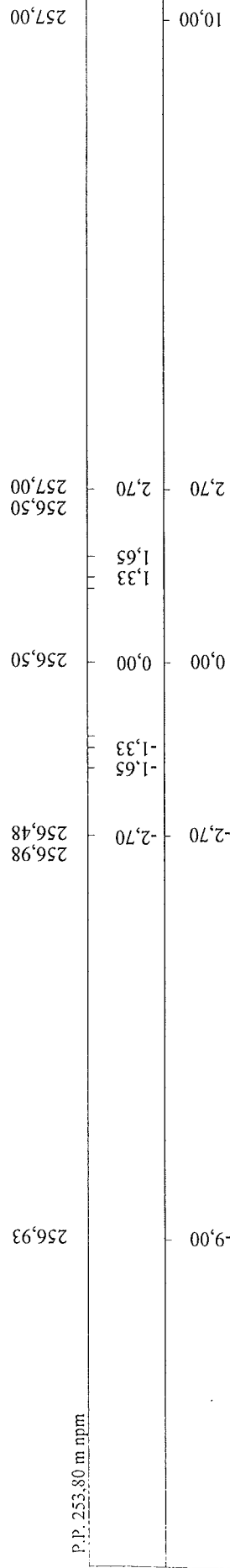
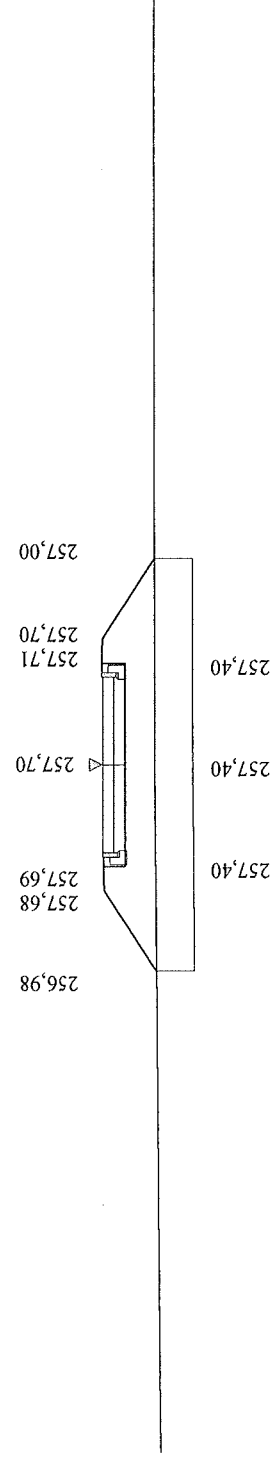
P.P. 254,00 m npm

Rys. 5/I stv. 4

Wykonawca		PROJEKT BUDOWLANY, WYKONAWCZY, BRANŻA DROGOWA	
Inwestor		KAWDROG INŻ. FRANCISZEK KAWALEC 22-400 ZAMOŚĆ UL. PRZECHOĐNIA 15	
Objekt		UMOWA 23/2017 GMINA KRASNOBRÓD	
Nazwa rysunku		Przekroje poprzeczne (odc. 1 km 0+003.10 - 0+300.00)	
Opracował		Rysunek nr 5/I str. 1 - 4	
Projektował		mgr inż. Piotr Kawalec	
Sprawdził		inż. Franciszek Kawalec	
		Załączników	
		Skala 1:100:100	
		Data 2017 r.	

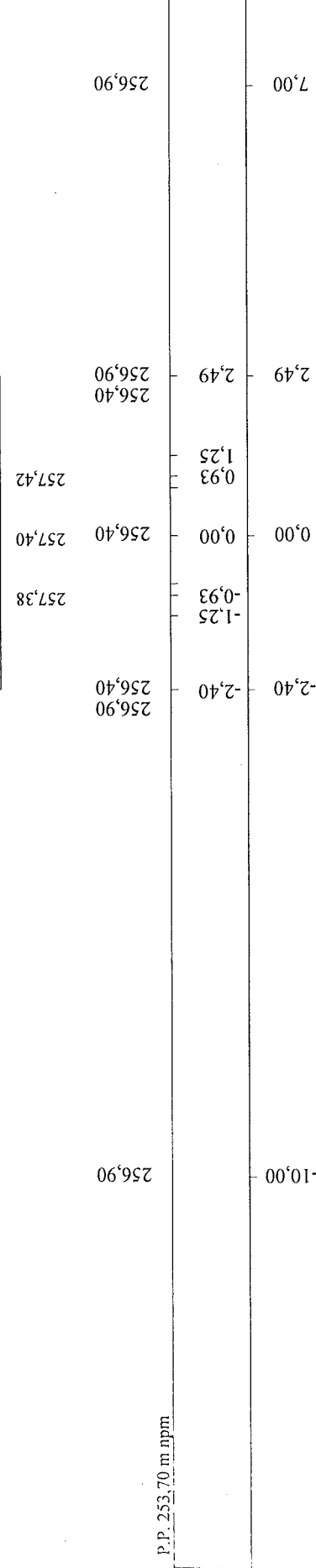
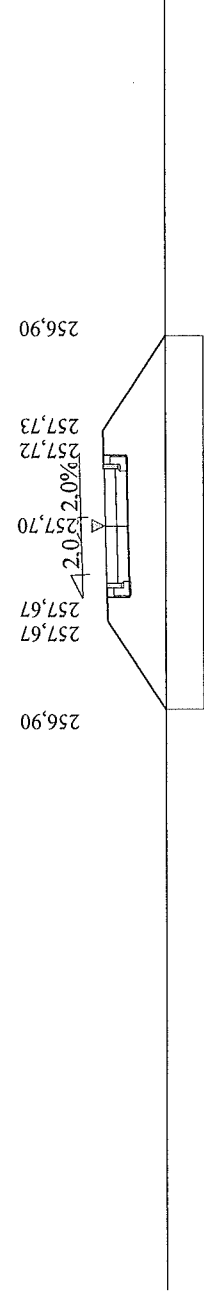
**KAWDROG**  
inż. Franciszek Kawalec  
ul. Przechodnia 15, 22-400 Zamość  
tel./fax 84 627 08 27, tel. kom. 604 064 300  
e-mail: f.kawalec@pvp.pl  
NIP 922-114-78-35, Regon-950467311

Skala 1:100:100 Lokalizacja: 0 + 000,75 Wykop 0,00 Nasyp 4,96



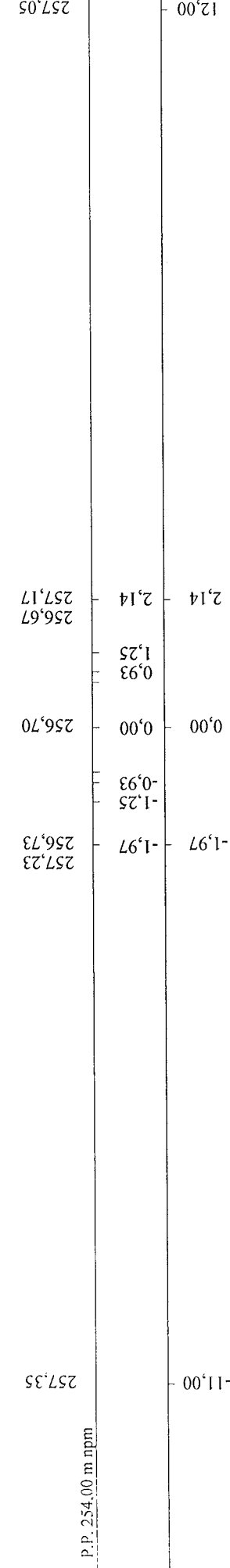
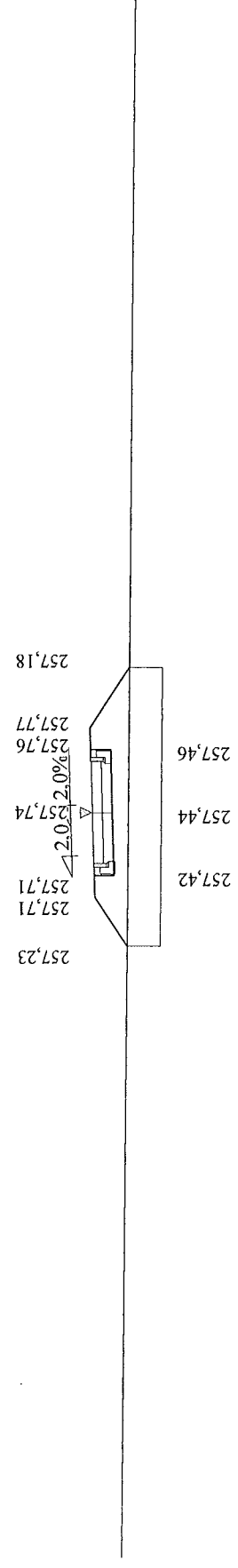
P.P. 253,80 m npm

Skala 1:100:100 Lokalizacja: 0 + 009,00 Wykop 0,00 Nasyp 4,85



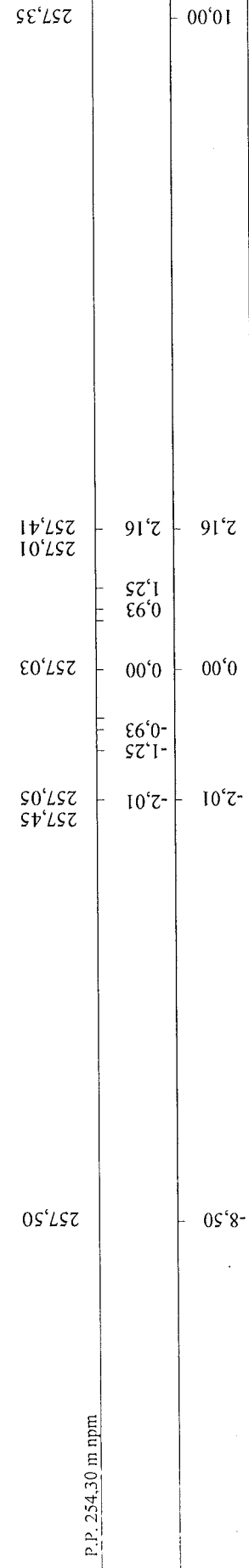
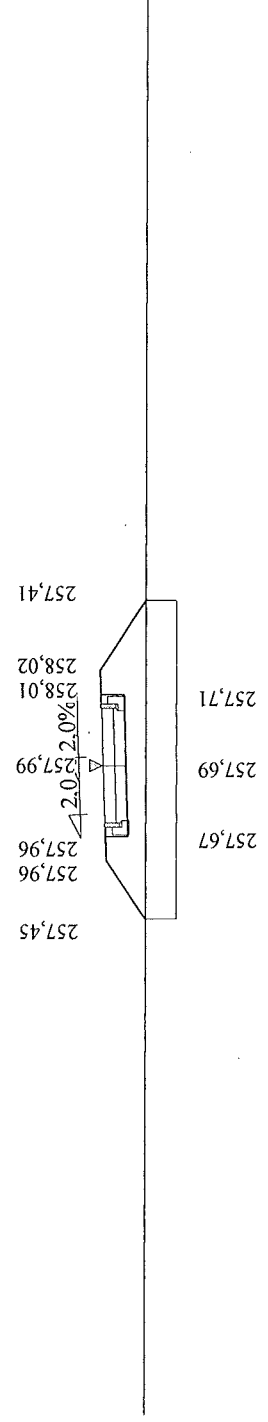
P.P. 253,70 m npm

Skala 1:100:100 Lokalizacja: 0 + 022,00 Wykop 0,00 Nasyp 3,29



P.P. 254,00 m npm

Skala 1:100:100 Lokalizacja: 0 + 032,00 Wykop 0,00 Nasyp 2,98



P.P. 254,30 m npm

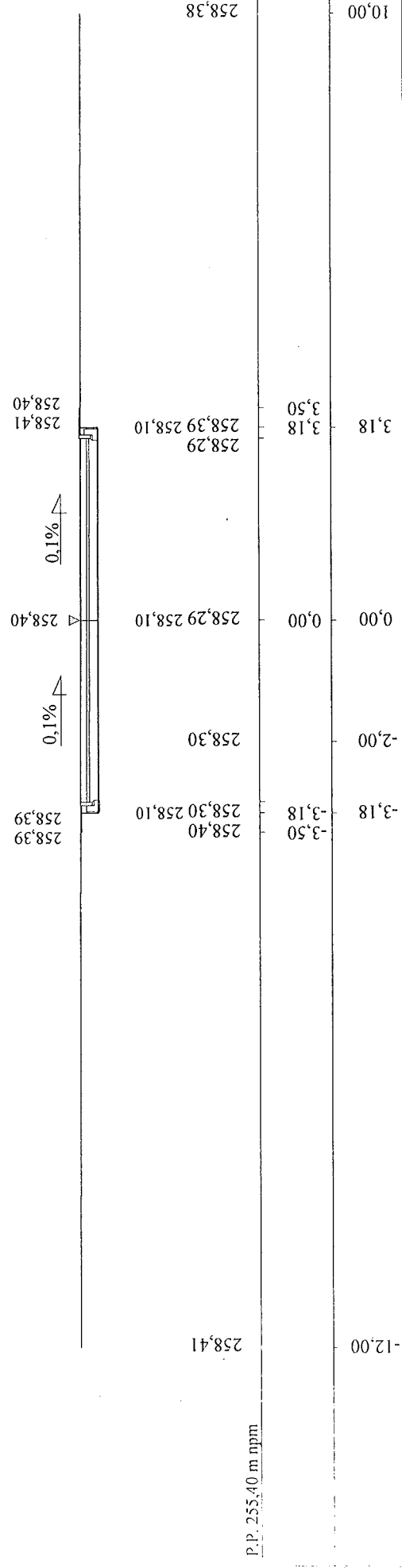
**KAWDROG**  
 inż. Franciszek Kawalec  
 ul. Przeczodnia 15, 22-400 Zamość  
 tel./fax 84 627 08 27, tel. kom. 604 064 303  
 e-mail: f.kawalec@wp.pl  
 NIP 922-114-78-35, Regon-950467811

Rys. 5/II str. 1

mgr inż. PIOTR KAWALEC

upr. bud. do projektowania i kierowania  
 robotami inżyniersz ograniczeń  
 w specjalności drogowej  
 Nr ewid. LUB/0014/FWOD/08

Skala 1:100:100 Lokalizacja: 0 + 040,80 Wykop 1,23 Nasyp 0,01



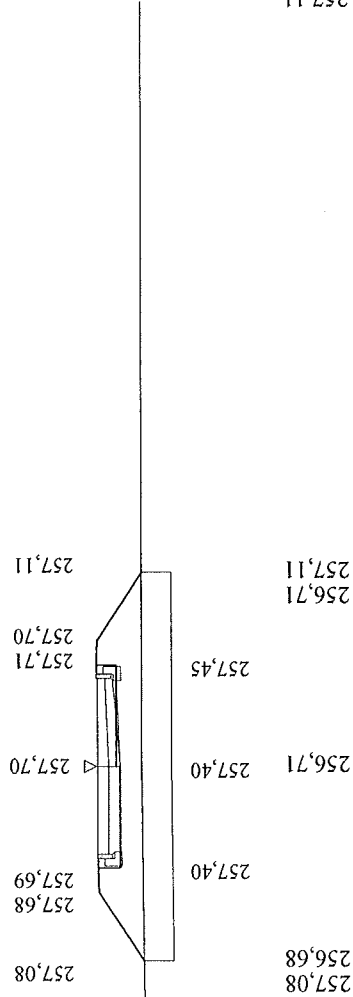
P.P. 255,40 m npm

Rys. 5/II str.2

PROJEKT BUDOWLANY, WYKONAWCZY, BRANŻA DROGOWA	
Wykonawca	KAWDROG INŻ. FRANCISZEK KAWALEC 22-400 ZAMOŚĆ UL. PRZECHODNIA 15
Inwestor	GMINA KRASNOBRÓD Umowa 23/2017
Obiekt	PRZEBUDOWA MIEJSCA (WĘZŁA) OBSŁUGI TURYSTYKI WODNEJ W REJONIE ZBIORNIKA WODNEGO ZALEW W KRASNOBRODZIE
Nazwa rysunku	Przekroje poprzeczne (odc. II km 0+000.75 - 0+040.80)
Opracował	Uprawnienia
Projektował	mgr inż. Piotr Kawalec
Sprawdził	inż. Franciszek Kawalec
	Rysunek nr 5/II str. 1 - 2
	Załączników
	Skala 1:100:100
	Data 2017 r.


**KAWDROG**  
 inż. Franciszek Kawalec  
 ul. Przechodnia 15, 22-400 Zamówiec  
 tel./fax 84 627 08 27, tel. kom. 604 064 064  
 e-mail: f.kawalec@wp.pl  
 NIP 922-114-78-35, Regon-950467311

Skala 1:100:100 Lokalizacja: 0 + 000,75 Wykop 0,00 Nasyp 3,80



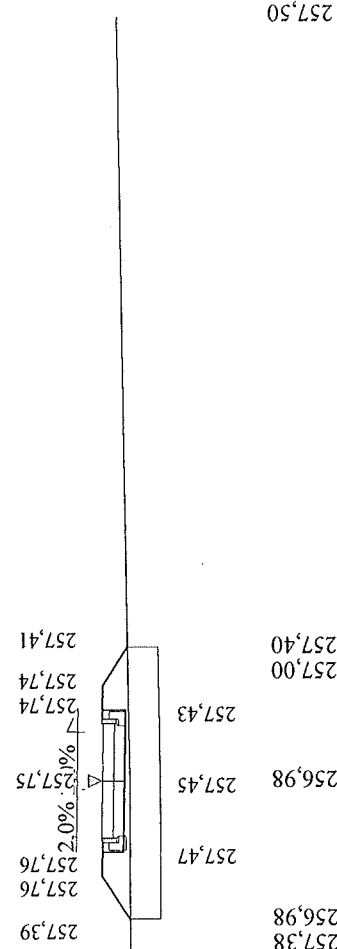
P.P. 254,00 m nppm

Skala 1:100:100 Lokalizacja: 0 + 026,00 Wykop 0,00 Nasyp 1,71



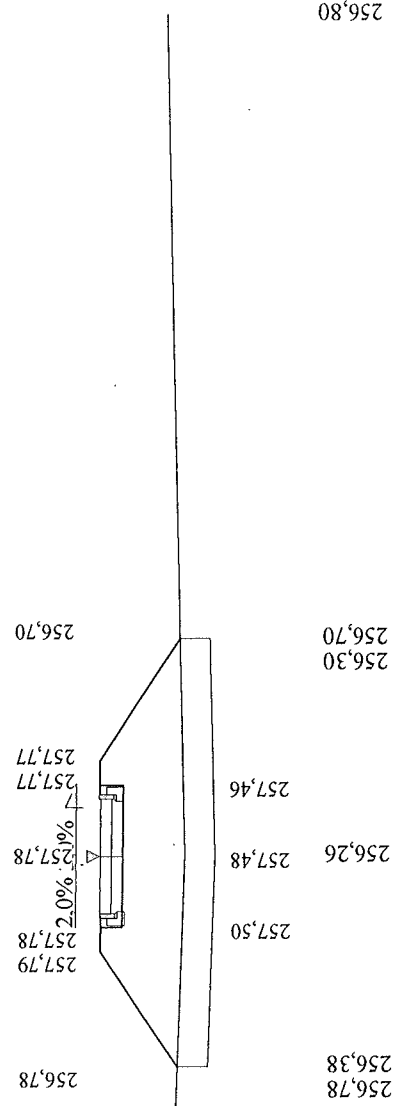
P.P. 254,30 m nppm

Skala 1:100:100 Lokalizacja: 0 + 041,00 Wykop 0,00 Nasyp 1,97



P.P. 254,30 m nppm

Skala 1:100:100 Lokalizacja: 0 + 061,00 Wykop 0,00 Nasyp 6,14



P.P. 253,60 m nppm


257,10	256,38	256,78	-2,76	-2,76	0,00	0,00	1,25	2,85	256,80	11,00
257,10	256,38	256,78	-2,76	-2,76	0,00	0,00	1,25	2,85	256,80	11,00
-10,00	-10,00	-10,00	-10,00	-10,00	-10,00	-10,00	-10,00	-10,00	-10,00	-10,00

Rys. 5/III stv. 1

mgr inż. PIOTR KAWALEC  
upr. bud. do projektowania i kierowania  
robotami bez ograniczeń  
w specjalności drogowej  
Nr ewid. LUB/0014/PWOD/08

**KAWDROG**  
inż. Franciszek Kawalec  
ul. Przeczodnia 15, 22-100 Zamość  
tel / fax 84 627 08 27, tel. kom. 604 084 803  
e-mail: k.kawalec@wp.pl  
K.P. 922-114-78-35, Regon-650467811

Skala 1:100:100 Lokalizacja: 0 + 093,50 Wykop 0,00 Nasyp 3,43



257,20 256,80 257,53 257,51 256,76 257,16

257,00

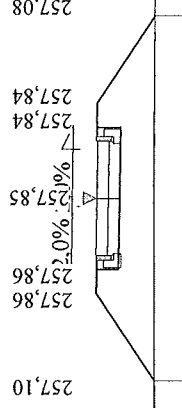
257,20

P.P. 254,10 m npm

12,00

-14,00

Skala 1:100:100 Lokalizacja: 0 + 124,10 Wykop 0,00 Nasyp 4,10



257,10 257,86 257,85 257,84 257,08

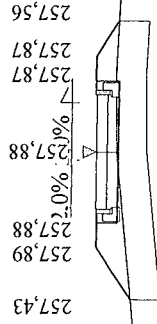
257,00

P.P. 253,70 m npm

11,00

-15,00

Skala 1:100:100 Lokalizacja: 0 + 141,30 Wykop 0,00 Nasyp 1,88



257,43 257,89 257,88 257,88 257,87 257,87 257,56

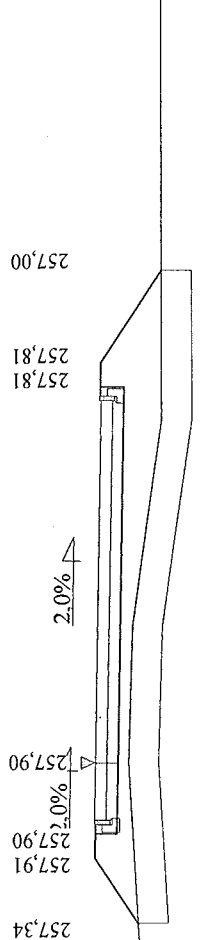
257,05

P.P. 253,70 m npm

10,00

-8,00

Skala 1:100:100 Lokalizacja: 0 + 160,00 Wykop 0,00 Nasyp 6,13



257,34 257,91 257,90 257,90 257,06 257,60 257,00 256,60 257,00 256,60 257,81 257,81 257,00

257,00

P.P. 253,70 m npm

10,00

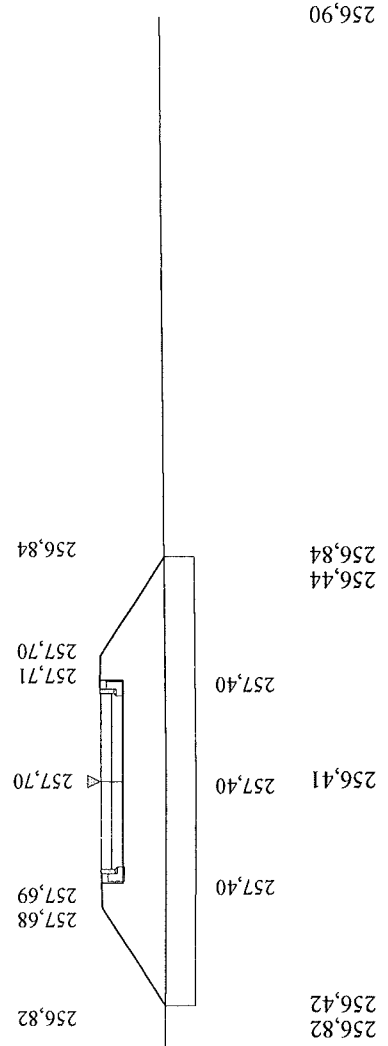
-8,20

Rys 5/III str 2

Wykonawca		PROJEKT BUDOWLANY, WYKONAWCZY, BRANŻA DROGOWA	
Inwestor		KAWDROG INŻ. FRANCISZEK KAWALEC 22-400 ZAMOŚĆ UL. PRZECHOĐNIA 15	
Obiekt		UMOWA 23/2017	
Nazwa rysunku		PRZEBUDOWA MIEJSCA (WEZŁA) OBSŁUGI TURYSTYKI WODNEJ W REJONIE ZBIORNIKA WODNEGO ZALEW W KRASNOBRODZIE	
Opracował		Przekroje poprzeczne (odc. III od km 0+000.75 do km 0+160.00)	
Projektował		mgr inż. Piotr Kawalec	
Sprawdził		inż. Franciszek Kawalec	
Załączników		Rysunek nr 5/III str. 1 - 2	
Skala 1:100:100		5,25	
Data 2017 r.		4,93	
Uprawnienia		6,46	
Uprawnienia LUB/0014/PWOD/08		4,50	
Uprawnienia 55/86		1,80	
		0,00	
		-1,25	
		-2,10	
		-2,80	
		-6,20	
		-8,20	



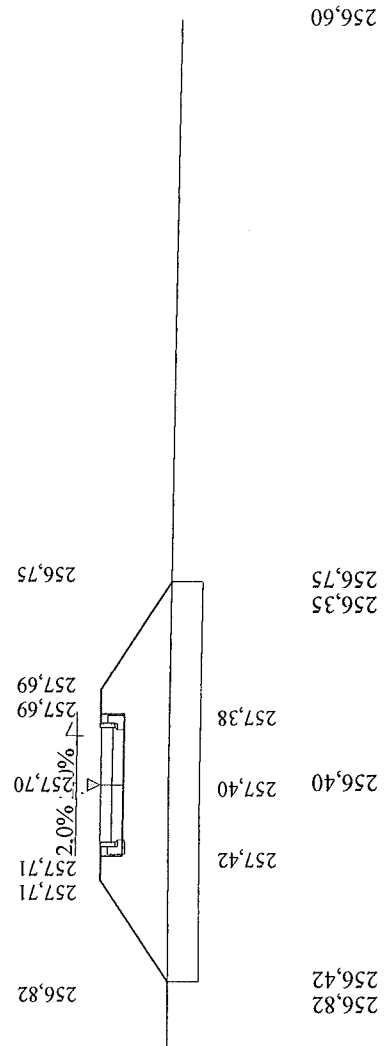
Skala 1:100:100 Lokalizacja: 0 + 000,75 Wykop 0,00 Nasyp 5,61



P.P. 253,70 m nppm

256,85	256,82	-2,94	256,42	257,68	257,70	257,71	257,70	256,41	257,40	257,40	256,44	256,84	256,90
-10,00	-2,94	-1,65	-1,33	0,00	1,33	1,65	2,95	10,00	256,90				

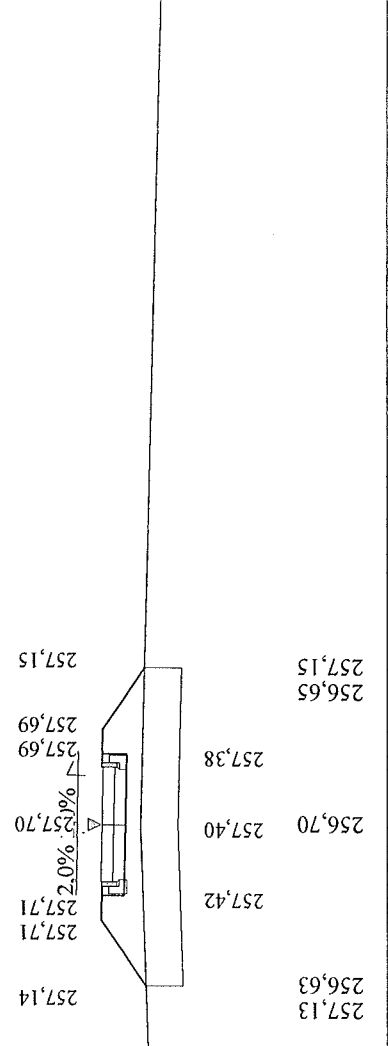
Skala 1:100:100 Lokalizacja: 0 + 015,00 Wykop 0,00 Nasyp 5,04



P.P. 253,70 m nppm

256,88	256,82	-2,58	256,42	257,71	257,70	257,71	257,70	256,40	257,40	257,40	256,35	256,75	256,88
-10,00	-2,58	-1,25	-0,93	0,00	0,93	1,25	2,66	10,00	256,88				

Skala 1:100:100 Lokalizacja: 0 + 036,00 Wykop 0,00 Nasyp 3,27



P.P. 253,90 m nppm

256,85	256,63	-2,11	256,13	257,14	257,42	257,40	257,38	256,70	257,40	257,40	256,65	257,15	256,85
-11,00	-2,11	-1,25	-0,93	0,00	0,93	1,25	2,06	12,00	256,85				

Wykonawca		PROJEKT BUDOWLANY, WYKONAWCZY, BRANŻA DROGOWA	
Inwestor		KAWDROG INŻ. FRANCISZEK KAWALEC 22-400 ZAMOŚĆ UL. PRZECHEODNIA 15	
Objekt		GMINA KRASNOBRÓD PRZEBUDOWA MIEJSCA (WEZŁA) OBSŁUGI TURYSTYKI WODNEJ W REJONIE ZBIORNIKA WODNEGO ZALEW W KRASNOBRODZIE	
Nazwa rysunku		Przekroje poprzeczne (odc. IV od km 0+000,75 do km 0+036,00)	
Opracował		Uprawnienia	
Projektował		mgr inż. Piotr Kawalec	
Sprawdził		inż. Franciszek Kawalec	
Załączników		Rysunek nr 5/IV str. 1	
Skala 1:100:100		Skala 1:100:100	
Data 2017 r.		Data 2017 r.	