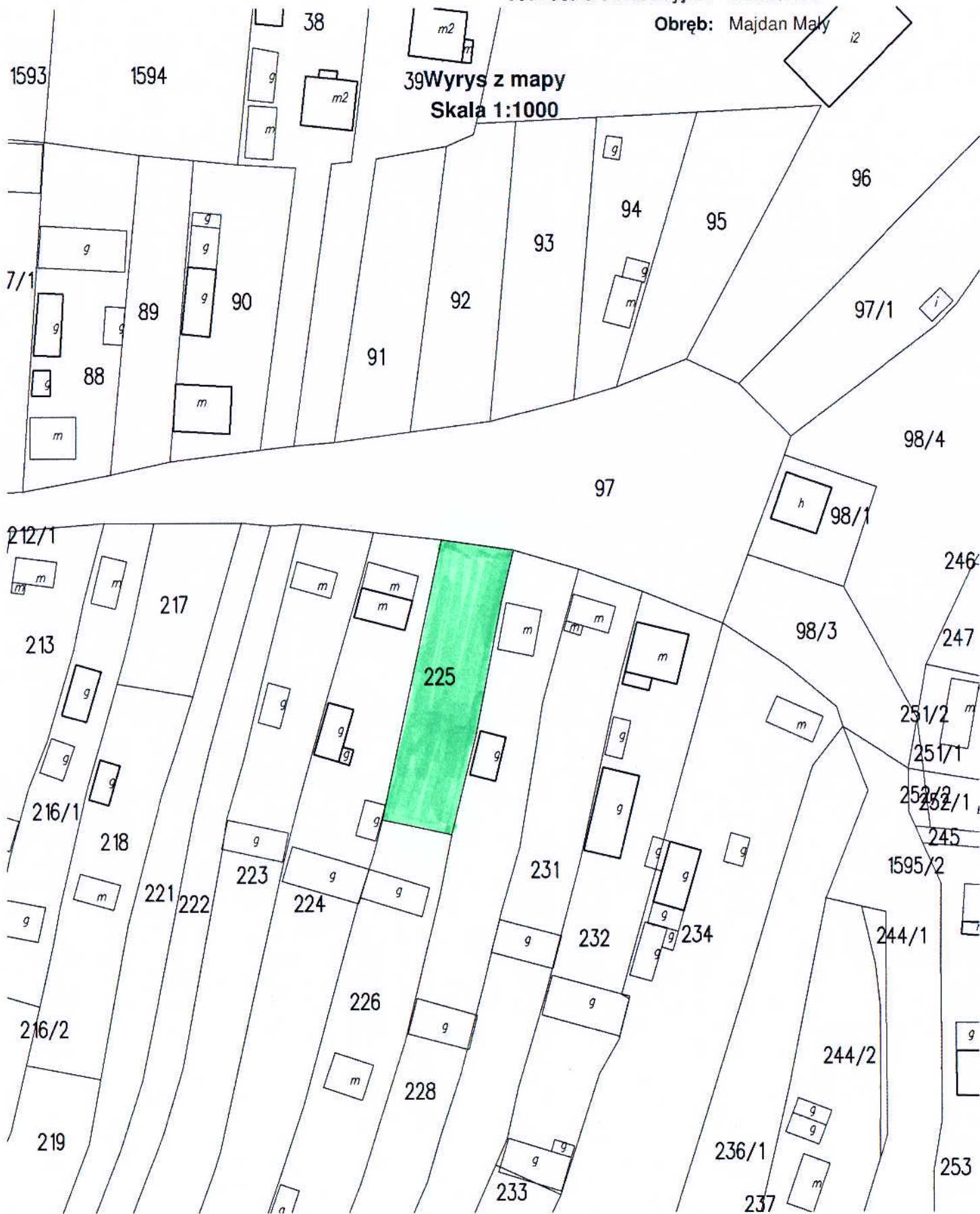


Województwo: lubelskie

Powiat: zamojski

Jednostka ewidencyjna: Krasnobród

Obręb: Majdan Mały



Cel wydruku: podgląd

Sporządził(a): Gmina Krasnobród ul. 3-Maja 36, 22-440 Krasnobród, dnia: 17.07.2018 r.

Województwo: lubelskie

Powiat: zamojski

Jednostka ewidencyjna: Krasnobród

Obręb: Majdan Mały

1595/1

1595/2

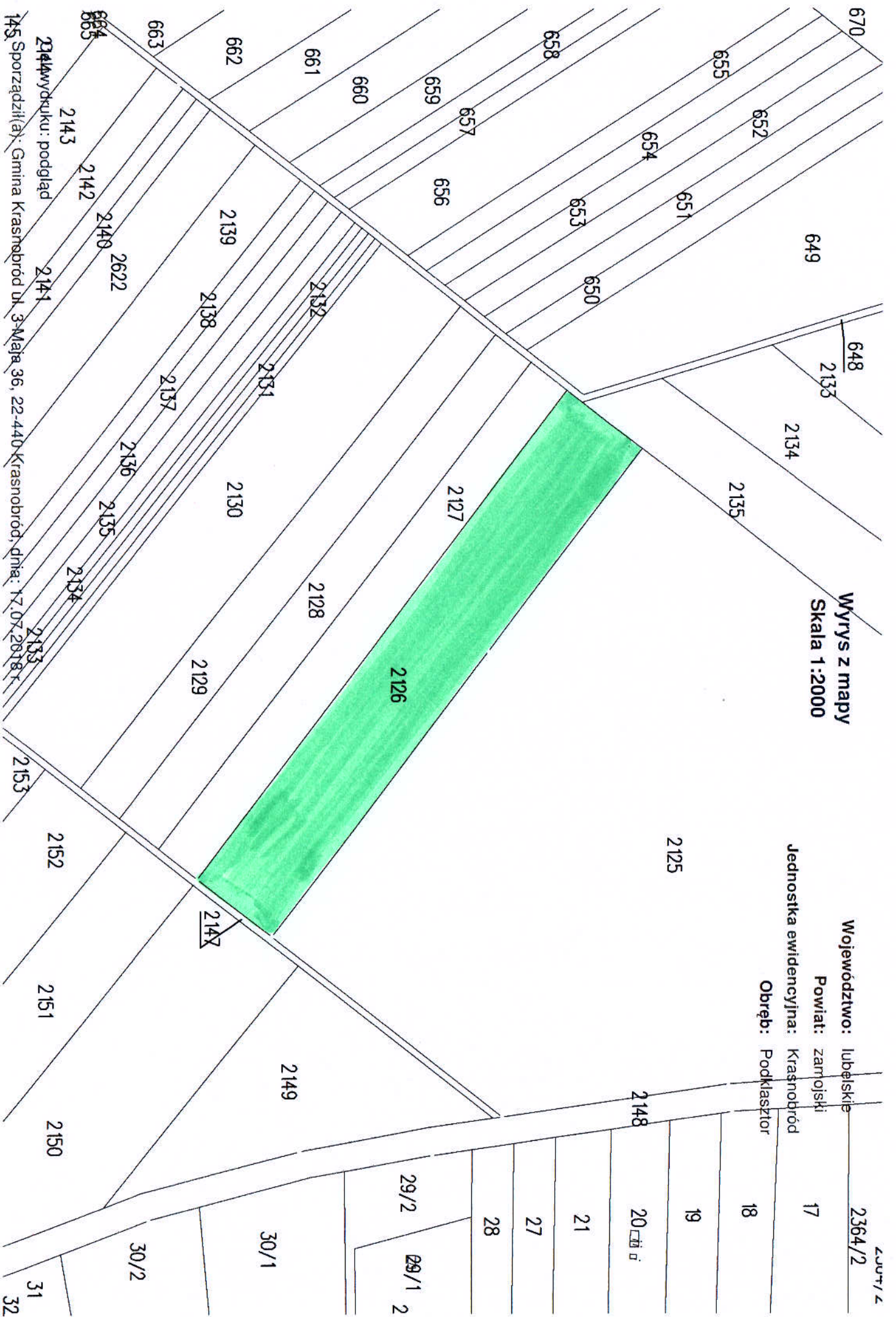
241/1
Wyrys z mapy
Skala 1:1000
241/2

9



Cel wydruku: podgląd

Sporządził(a): Gmina Krasnobród ul. 3-Maja 36, 22-440 Krasnobród, dnia: 17.07.2018 r.



Wyrys z mapy
Skala 1:2000

Województwo: lubelskie
Powiat: zamojski
Jednostka ewidencyjna: Krasnobród
Obwód: Podkasztor

2344wyd/ku/ku: podgląd
145_Sporządził(a): Gmina Krasnobród ul. 3-Maja 36, 22-440-Krasnobród, dnia: 17.07.2018r

2364/2

17

18

19

20 cm^2

21

27

28

29/2

29/1 2

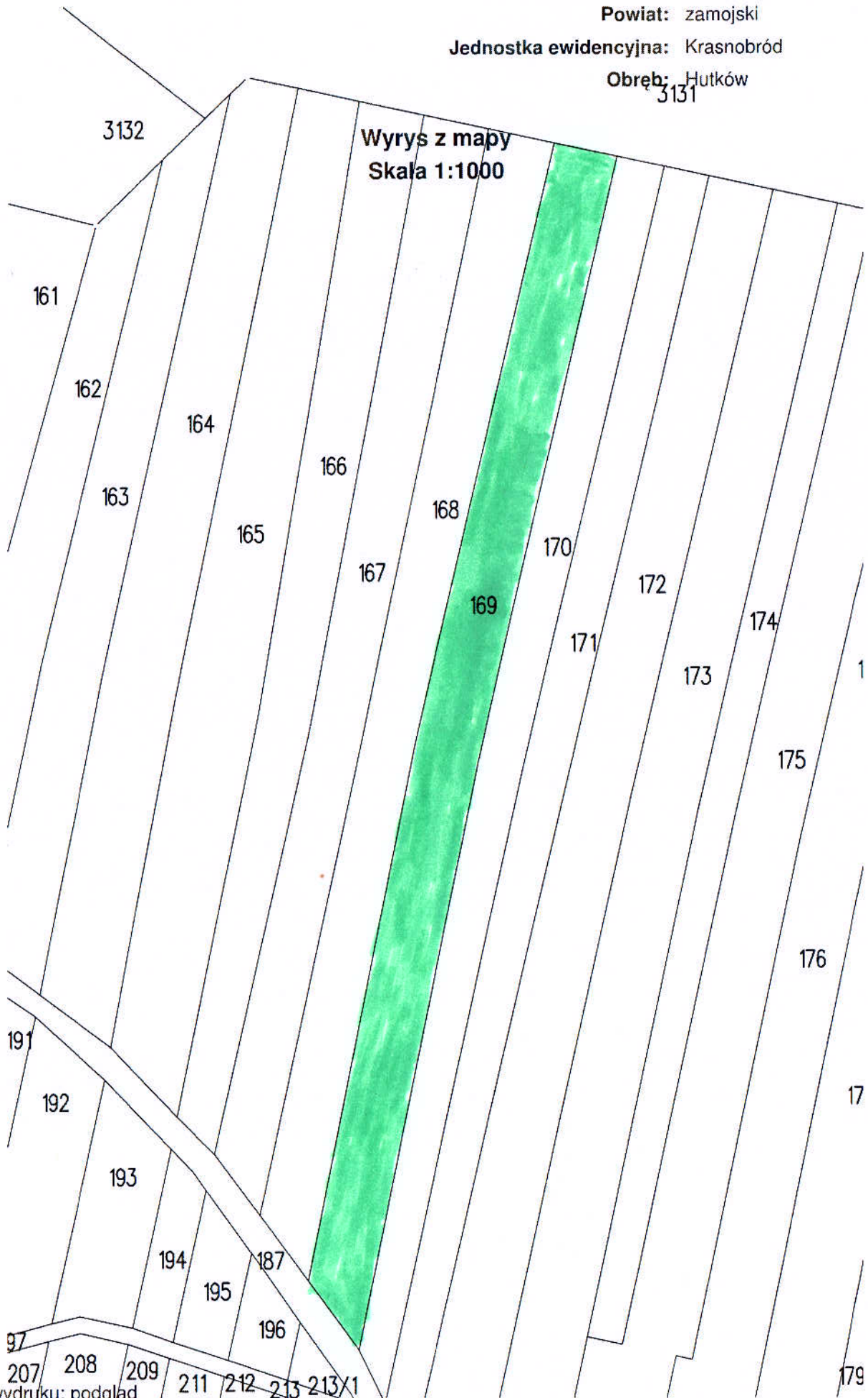
30/1

30/2

31

32

Województwo: lubelskie
Powiat: zamojski
Jednostka ewidencyjna: Krasnobród
Obręb: Hutków
3131




Cel wydruku: podgląd

Sporządził(a): Gmina Krasnobród ul. 3-Maja 36, 22-440 Krasnobród, dnia: 17.07.2018 r.

Województwo: lubelskie
Powiat: zamojski
Jednostka ewidencyjna: Krasnobród
Obręb: Kaczórki

Wyrys z mapy
Skala 1:1000



Cel wydruku: podgląd

Sporządził(a): Gmina Krasnobród ul. 3-Maja 36, 22-440 Krasnobród, dnia: 17.07.2018 r.