

MAPA DO CELÓW PROJEKTOWYCH
 SKALA: 1:500


Układ odniesienia współrzędnych: PL-2000
 Układ odniesienia wysokości: PL-KRON86-NH
 Numer sekcji: 8.136.14.04.3, 8.136.14.09.1
 Nr ks. rob.: 79/2017
 Identyfikator zgłoszenia: GKN.6640.848.2017
 Aktualna na dzień 05.05.2017 r.

Opis (zgodny z MPZP):

- — — — — linie rozgraniczające tereny o różnym przeznaczeniu
- ▼ — — — — — nieprzekraczalna linia zabudowy dla budynków mieszkalnych jednokondygnacyjnych
- ▽ — — — — — nieprzekraczalna linia zabudowy dla budynków mieszkalnych wielokondygnacyjnych
- MR,U — zespół zabudowy zagrodowej oraz jednorodzinnej i usługowej
- RP — tereny upraw polowych
- KG(L)009 — droga gminna klasy technicznej (L)
- KG(L) — droga gminna klasy technicznej (L) — (projektowana)
- KG(D)026 — droga gminna klasy technicznej (D) — (projektowana)

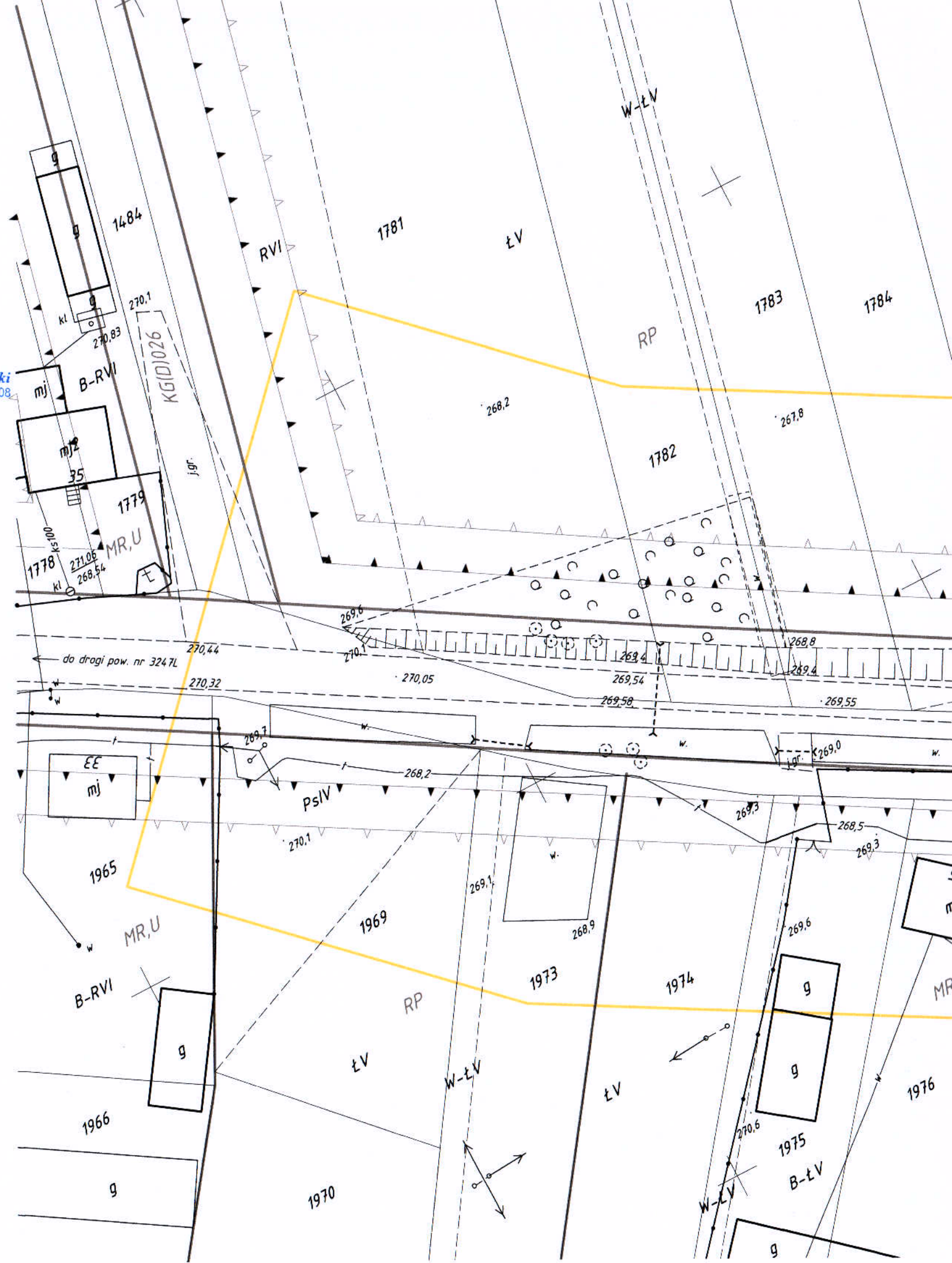
Niniejszą mapę wykonano bez ustalania słuszności gruntowych ujawnionych w KW.

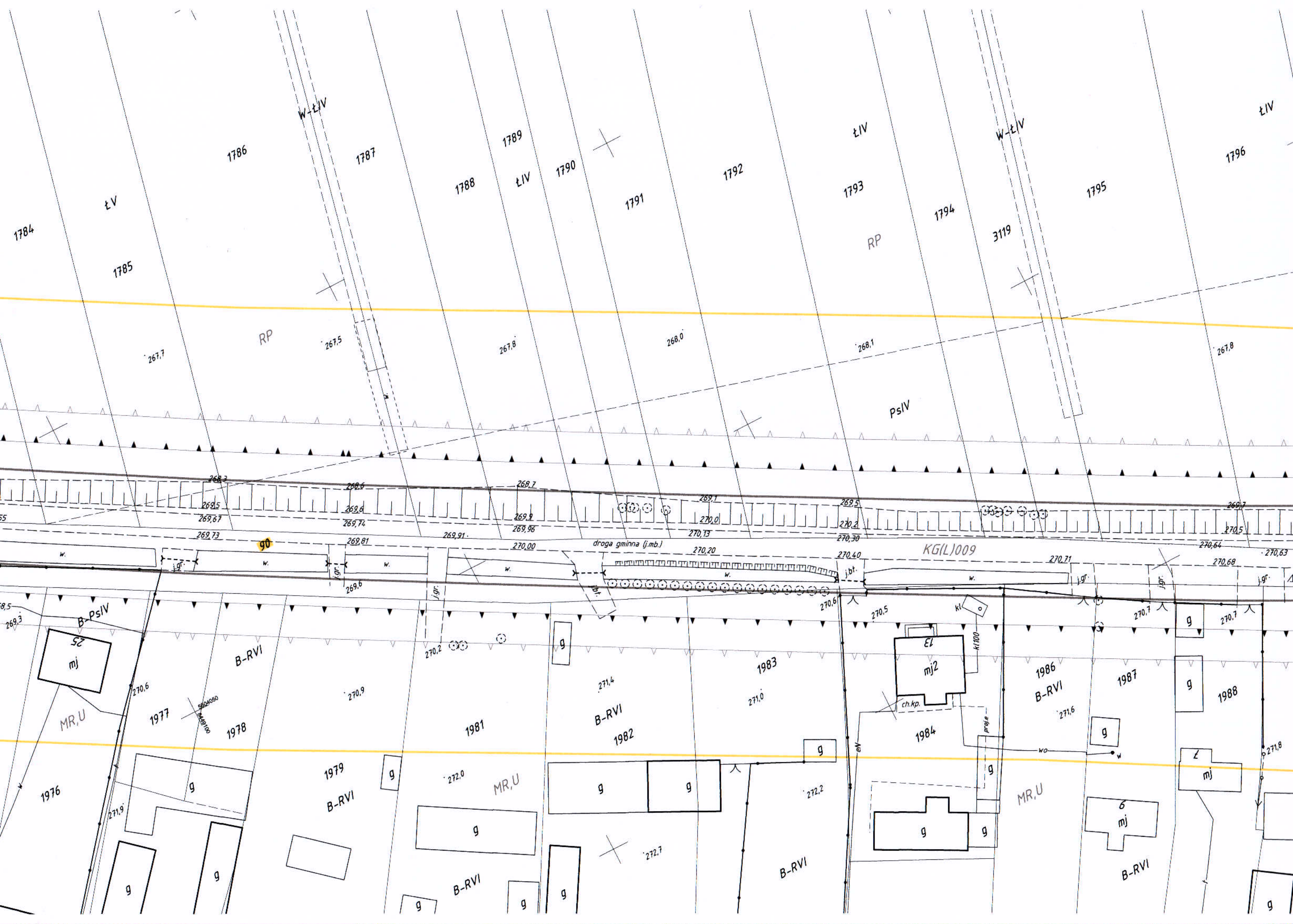
Wykonat: **GEODETA**
 Sprawdził: inż. Mirosław Kozłowski
 upr. zawodowa GGK Nr 19008
 Data: 08.06.2017 r.



Poświadczam, że niniejszy dokument został opracowany w wyniku prac geodezyjnych i kartograficznych, których rezultaty zawiera operat techniczny wpisany do ewidencji materiałów państwowego zasobu geodezyjnego i kartograficznego	
Oрган prowadzący państwowy zasób geodezyjny i kartograficzny	STAROSTA ZAMOJSKI
Identyfikator ewidencyjny materiału zasobu - operata technicznego	P.0620.2017.1223
Data wpisania operata technicznego do ewidencji materiałów zasobu	30 CZE. 2017
Imię, nazwisko i podpis osoby reprezentującej organ	

Z up. STAROSTY
 mgr inż. *Maria Ostatek*
 Z-KIEROWNIKA
 Wydziału Geodezji, Kartografii,
 Katastru i Nieruchomości







1792

tIV

1793

RP

1794

W-tIV

3119

1795

1796

tIV

1797

1798

1799

tIV

1800

1801

RP

1802

268,0

268,1

267,8

PsIV

268,4

268,0

PsIV

PsIV

269,2

269,1

269,5

269,7

269,3

269,8

270,0

270,2

270,5

270,4

270,22

270,13

270,30

270,64

270,47

270,56

(j.mb.)

270,20

270,40

KG(L)009

270,71

270,68

270,63

j.mb.

270,56

j.bt.

w.

j.g.

j.g.

j.g.

270,6

270,5

kl.

kl100

270,7

g

270,7

270,7

269,8

270,5

1983

El
mj2

1986
B-RVI

1987

g

1988

B-RVI

mj

2006

2015

271,0

ch.kp.

271,6

g

271,2

g

271,5

272,2

g

MR,U

g
mj

g

mj

272,1

g

2005

MR,U

g

g

271,9

271,7

g

B-RVI

B-RVI

2004

g

mj

RVI

2018

2019

KG(L)