

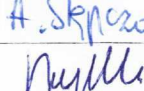


**Legenda:**

- projektowany odcinek
- utwardzona droga powiatowa
- utwardzona droga gminna

inż. Franciszek Kawalec  
 ul. Przechodnia 15, 22-400 Zamość  
 tel. (0-84) 627-08-27  
 NIP 922-114-78-35, Regon-950467811

Wykonawca	inż. Franciszek Kawalec, 22-400 Zamość, ul. Przechodnia 15		
Investor:	GMINA KRASNOBRÓD	Umowa: 2007	
Obiekt:	<b>PODNIESIENIE ATRAKCYJNOŚCI OTOCZENIA TURYSTYKI NA TERENIE KRASNOBRÓDU POPRZECZ ROZBUDOWĄ I MODERNIZACJĘ INFRASTRUKTURY TECHNICZNEJ - PRZEBUDOWA DROGI GMINNEJ Nr 110871 L W KRASNOBRÓDZIE w km 0 + 319.00 ÷ 1 + 041.00 WRAZ Z BUDOWĄ OŚWIETLENIA ULICZNEGO ORAZ ROZBUDOWĄ SYSTEMU KANALIZACJI SANITARNEJ</b>		Branża: Drogowa
Nazwa rysunku:	ORIENTACJA I MAPA ZLEWNI	Rysunek Nr 1	Stadium: P.B.W.
Projektował:	inż. Franciszek Kawalec	Uprawnienia: 212/74	 Załączniki:
Opracował:	asyst. proj. mgr inż. Piotr Kawalec	 asyst. proj. Agnieszka Stępczak	Skala: 1:25000
Sprawdził:	mgr inż. Jacek Zarebski	Uprawnienia: 58/98/Za	 Data: 2007r.