

ORIENTACJA
SKALA 1:10000



MAPA DO CELÓW PROJEKTOWYCH
działki nr 1739/1÷1739/5 ark. 28 położone
w Krasnobrodzie przy ul. Hipolita Gietki
SKALA: 1:500

Wykonana przez Przedsiębiorstwo Usługowe GEO- INWEST- GRUNT S.C. w
Zamościu w oparciu o istniejącą mapę zasadniczą w skali 1:1000 numer sekcji:
156.421.032 uzupełnioną pomiarem sytuacyjno-wysokościowym.

Układ odniesienia współrzędnych: „1965”
Układ odniesienia wysokości: Kronsztadt
Nr ks. rob. 353/2002

G E O D E T A

mgr inż. *Edward Radaj*
nr. zawodowe M.G.P.B. nr 10043

Zamość, dnia 07.12.2002 r.

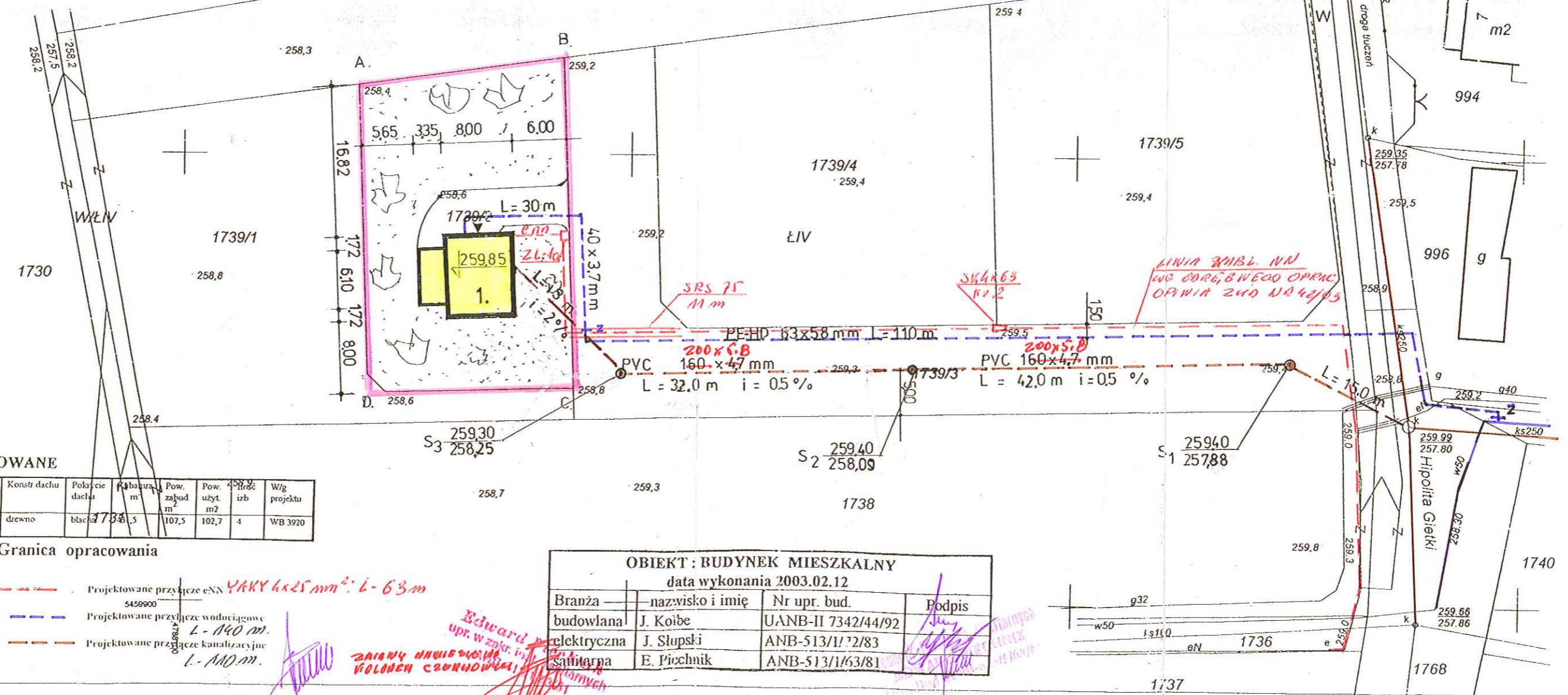
STAROSTA ZAMOJSKI
Powiatowy Urząd Dokumentacji i Geodezji
Wzrost: 27.10.02
16 GRU. 2002
156.421-85/2002
Niniejsza mapa jest odczytaniem mapy projektowej.
Projektowane obiekty, urządzenia i urządzenia
podlegają wyłączeniu z użytku gruntowego
opracowania: 16 GRU. 2002
mgr inż. *Kazimierz Tchórz*
Geodezja Powiatowa

PROJEKT ZAGOSPODAROWANIA
DZIAŁKI POŁOŻONEJ W KRASNOBRODZIE

przy ul. H. Gietki, nr działki 1739/2
WŁAŚCICIEŁ: P.P. Agata i Edward Piechnik
zam. Zamość ul. S. Sempolowskiej 6/12

ZAKŁAD GOSPODARKI KOMUNALNEJ
w Krasnobrodzie
z/s w Majdanie Wielkim
22-440 Krasnobród, tel. (084) 660-76-15
identyfikator 1242283
nrp. 922-000-80-37

Uzgodniono 6.12.2002
DYREKTOR
wz. Tchórz
Jacek Gmyz



OPIS TECHNICZNY

A - BUDYNKI PROJEKTOWANE

Nr	Przeznaczenie budynku	Materiał ścian	Strop	Konstr. dachu	Pokrycie dachu	Pow. zabud. m ²	Pow. użyt. m ²	Liczba izb	Wg projektu
1.	mieszkal.	beton komórk.	FERET-45	drewno	blach.	107,5	102,7	4	WB 3920

A.B.C.D. - Granica opracowania

- Budynki projektowane
- Budynki istniejące
- Drogi
- Projektowane przyłącze eN 5459900
- Projektowane przyłącze wodociągowe L - 140 m.
- Projektowane przyłącze kanalizacyjne L - 110 m.

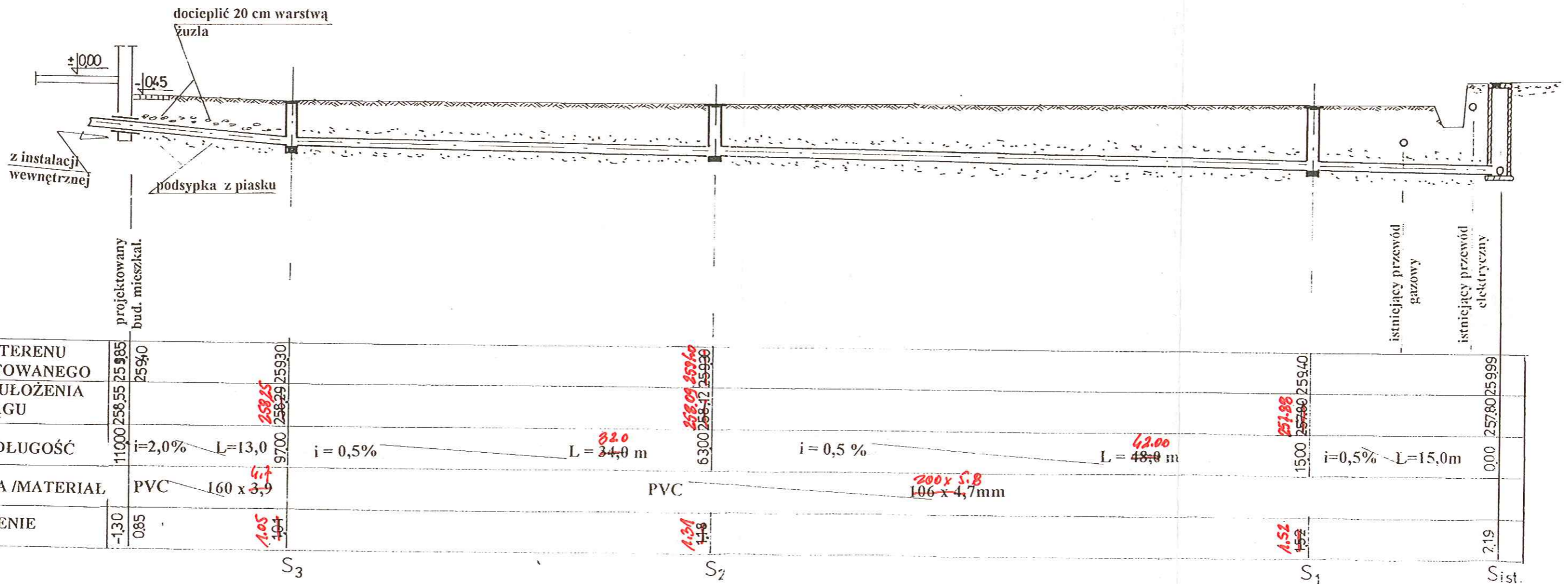
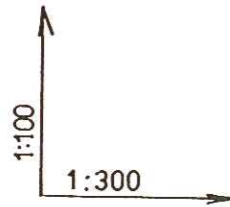
OBIEKT: BUDYNEK MIESZKALNY
data wykonania 2003.02.12

Branża	nazwisko i imię	Nr upr. bud.	Podpis
budowlana	J. Koibe	UANB-II 7342/44/92	<i>J. Koibe</i>
elektryczna	J. Słupski	ANB-513/1/72/83	<i>J. Słupski</i>
sanitarna	E. Piechnik	ANB-513/1/63/81	<i>E. Piechnik</i>

Edward Piechnik
opr. w zask. inż. *Edward Piechnik*
ZAMÓWIENIE NR 156.421.032
KOLONIA CERNOWICZKI

PROFIL PODŁUŻNY PRZYŁĄCZA KANALIZACYJNEGO

SKALA



BIURO PROJEKTOWO
KONSTRUKCYJNE
KOLOROWA CERRADOKA

Edward Piechnik
upr. w zakresie robót sanitarnych
ANB-5 11/63/81

Budynek mieszkalny	P.P. Agata i Edward Piechnik zam.Zamość, bud.Krasnobród, dz.66
Profil podłużny przył.kanal.	Skala - 1:100/300
Projektował:	Edward Piechnik ANB-5 11/63/81