

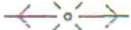






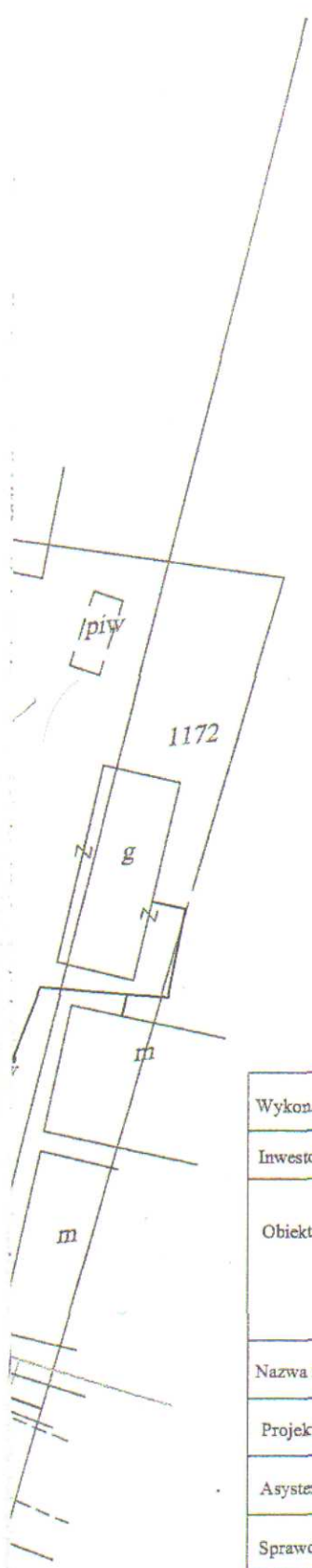


LEGENDA:

inż. Franciszek Kawalec
 ul. Przechodnia 15, 22-400 Zamość
 tel. (0-84) 627-08-27
 NIP 922-114-78-35, Regon-950467811

-  PROJEKTOWANY CHODNIK
-  PROJEKTOWANA ZATOKA AUTOBUSOWA
-  KIERUNEK SPŁYWU WÓD OPADOWYCH
-  LINIA ENERGETYCZNA NN
-  KABEL ENERGETYCZNY NN
-  KABEL TELEFONICZNY
-  GAZOCIĄG
-  WODOCIĄG
-  ISTNIEJĄCY ZNAK DROGOWY PIONOWY
-  PROJEKTOWANY ZNAK DROGOWY PIONOWY
-  ISTNIEJĄCE OZNAKOWANIE POZIOME



BURMISTRZ KRASNOBRÓDU
 mgr Janusz Oś

GMINA KRASNOBRÓD
 ul. 3-go Maja 36
 22-440 KRASNOBRÓD

Wykonawca:	INŻ. FRANCISZEK KAWALEC 22-400 ZAMOŚĆ UL. PRZECHODNIA 15		
Inwestor:	GMINA KRASNOBRÓD	Umowa: 2008	
Obiekt:	BUDOWA CHODNIKA W CIĄGU DROGI POWIATOWEJ NR 3263 L W M. MAJDAN WIELKI, KM 0+000.00±0+795,00		Branża: DROGOWA
Nazwa rysunku:	PROJEKT ZAGOSPODAROWANIA TERENU	Rysunek nr 2	Stadium: P. B. W.
Projektował:	INŻ. FRANCISZEK KAWALEC	UPRAWNIENIA 55/86	Załączniki:
Asystent:	AGNIESZKA STĘPCZAK		Skala: 1:500
Sprawdził:	MGR INŻ. JACEK ZARĘBSKI	UPRAWNIENIA 58/98	Data: IV 2008